


# KOTA LUBUK LINGGAU DALAM ANGKA

*Lubuk Linggau Municipality In Figures*

# 2026

Volume 22, 2026



**BADAN PUSAT STATISTIK  
KOTA LUBUK LINGGAU**

*BPS-Statistics of Lubuk Linggau Municipality*



# **KOTA LUBUK LINGGAU**

# **DALAM ANGKA**

*Lubuk Linggau Municipality In Figures*

# 2026

**Volume 22,2026**



**BADAN PUSAT STATISTIK  
KOTA LUBUK LINGGAU**

*BPS-Statistics of Lubuk Linggau Municipality*

**KOTA LUBUK LINGGAU DALAM ANGKA**  
***Lubuk Linggau Municipality in Figures***  
**2026**

Volume 22, 2026

Katalog /*Catalogue*: 1102001.1674

ISSN: 2503-0264

Nomor Publikasi/*Publication Number*: 16740.26002

Ukuran Buku/*Book Size*: 14,8 cm x 21 cm

Jumlah Halaman/*Number of Pages* : ... + ... hal/*pages*

Penyusun Naskah/*Manuscript Drafter*:

BPS Kota Lubuk Linggau

*BPS-Statistics Lubuk Linggau Municipality*

Penyunting/*Editor*:

BPS Kota Lubuk Linggau

*BPS-Statistics Lubuk Linggau Municipality*

Pembuat Kover/*Cover Designer*:

BPS Kota Lubuk Linggau

*BPS-Statistics Lubuk Linggau Municipality*

Penerbit/*Publisher*

©BPS Kota Lubuk Linggau/*BPS-Statistics Lubuk Linggau Municipality*

Sumber Ilustrasi/*Illustration Source*:

-

Dilarang mereproduksi dan/atau menggandakan sebagian atau seluruh isi buku ini untuk tujuan komersial tanpa izin tertulis dari Badan Pusat Statistik XXX.  
*It is prohibited to reproduce and/or duplicate part or all of this book for commercial purpose without permission from BPS-Statistics Lubuk Linggau MunicipalityX.*

**TIM PENYUSUN/COMPILERS**  
**BPS Kota Lubuk Linggau**  
**Dalam Angka 2026**  
***Lubuk Linggau Municipality in Figures 2026***  
Volume 22 , 2026

**Pengarah/Director:**

Uray Naviandi

**Penanggung Jawab/Persons in Charge:**

Uray Naviandi

**Penyunting/Editors:**

Canggih Iman Sudrajat

**Pengolah Data dan Penulis Naskah/Data Processors and Writers:**

- Luluk Indryas Mufida • Muhammad Arif Hidayatullah
  - Muhammad Arya Septa Kovitra
- Muhammad Fathu Rahman • Resa Nurohman

**Penata Letak/Layouters:**

- Muhammad Arif Hidayatullah
- Muhammad Arya Septa Kovitra

**Penerjemah/Translators:**

- Luluk Indryas Mufida • Muhammad Arif Hidayatullah
  - Muhammad Arya Septa Kovitra
- Muhammad Fathu Rahman • Resa Nurohman

**Desain Grafis/Graphic Design:**

Muhammad Arya Septa Kovitra



## KONTRIBUTOR DATA/DATA CONTRIBUTOR

1. Badan Pusat Statistik/*BPS-Statistics Indonesia*
2. Dinas Perhubungan Kota Lubuk Linggau/*Transportation Agency of Lubuk Linggau Municipality*
3. Sekretariat DPRD Kota Lubuk Linggau/*Regional House of Representative Secretariat of Lubuk Linggau Municipality*
4. Badan Pengelola Keuangan dan Aset Daerah (BPKAD)/*Regional Financial and Asset Management Agency of Lubuk Linggau Municipality*
5. Kementerian Pendidikan, Kebudayaan, Riset, dan Teknologi, Data Semester Ganjil/*Ministry of Education, Culture, Research, and Technology*
6. Dinas Kesehatan Kota Lubuk Linggau/*Public Health Agency of Lubuk Linggau Municipality*
7. Dinas Pertanian Kota Lubuk Linggau/*Agriculture Agency of Lubuk Linggau Municipality*
8. Perusahaan Listrik Negara (PLN) Kota Lubuk Linggau/*State Electrical Company of Lubuk Linggau Municipality*
9. Perusahaan Daerah Air Minum (PDAM) Tirta Bukit Sulap Kota Lubuk Linggau/*Regional Water Drinking Company Tirta Bukit Sulap of Lubuk Linggau Municipality*
10. Dinas Pariwisata Kota Lubuk Linggau/*Tourism Agency of Lubuk Linggau Municipality*
11. Dinas Pekerjaan Umum dan Penataan Ruang (PUPR) Kota Lubuk Linggau/*Public Works and Spatial Planning of Lubuk Linggau Municipality*
12. Dinas Koperasi dan Usaha Kecil Menengah Kota Lubuk Linggau/*Cooperative and Small & Medium Enterprises Service of Lubuk Linggau Municipality*
13. Dinas Perdagangan dan Perindustrian Kota Lubuk Linggau/*Trade and Industry Agency of Lubuk Linggau Municipality* Badan Pusat Statistik/*BPS-Statistics Indonesia*
14. Dinas Lingkungan Hidup Kota Lubuk Linggau/*Environmental services of Lubuk Linggau Municipality*

<https://lubuklinggaukota.bps.go.id>


## KATA PENGANTAR

Kota Lubuk Linggau Dalam Angka 2026, merupakan publikasi tahunan yang diterbitkan oleh BPS Kota Lubuk Linggau yang terdiri atas 13 Bab yang dilengkapi dengan penjelasan teknis dari setiap jenis statistik yang disajikan serta dilengkapi infografis data unggulan untuk memudahkan pemahaman dan pemanfaatan data.

Melalui kebijakan Satu Data Indonesia (SDI), ragam data dalam publikasi Kota Lubuk Linggau Dalam Angka 2026 diperoleh dan diintegrasikan dari berbagai sumber data di Badan Pusat Statistik (BPS), instansi pemerintah, dan institusi lain dengan menerapkan prinsip-prinsip SDI. Seiring dengan meningkatnya kebutuhan pengguna data, publikasi ini akan terus mengalami penyempurnaan baik struktur maupun muatannya. Untuk kemudahan akses pengguna, publikasi Kota Lubuk Linggau Dalam Angka 2026 dapat diakses pada laman BPS ([www.lubuklinggaukota.bps.go.id](http://www.lubuklinggaukota.bps.go.id)).

Publikasi ini dapat terwujud berkat kerja sama dan partisipasi dari berbagai pihak. Kami sampaikan penghargaan dan terima kasih kepada semua pihak yang telah memberikan kontribusi. Semoga publikasi ini bermanfaat bagi pengguna untuk memenuhi berbagai keperluan.

Lubuk Linggau , Februari 2026  
Kepala BPS Kota Lubuk Linggau



**Uray Naviandi**

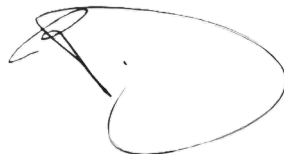
## PREFACE

*Lubuk Linggau Municipality in Figures 2026, is an annual publication published by BPS Lubuk Linggau City which consists of 13 chapters which are equipped with technical explanations of each type of statistics presented and equipped with superior data infographics to make it easier to understand and utilize the data.*

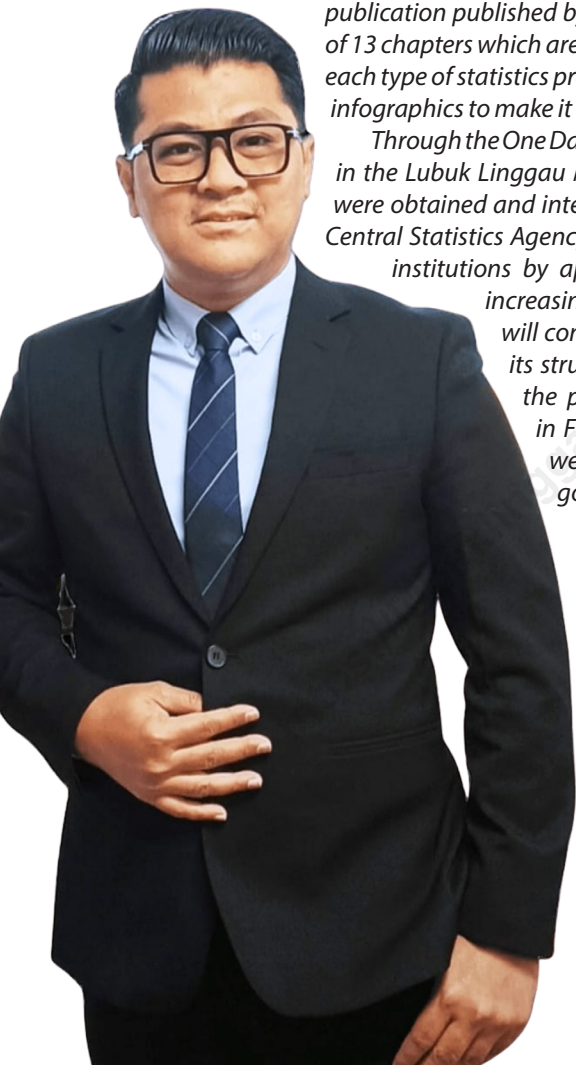
*Through the One Data Indonesia (SDI) policy, the various data in the Lubuk Linggau Municipality in Figures 2026 publication were obtained and integrated from various data sources at the Central Statistics Agency (BPS), government agencies and other institutions by applying SDI principles. In line with the increasing needs of data users, this publication will continue to undergo improvements in both its structure and content. For easy user access, the publication Lubuk Linggau Municipality in Figures 2026 can be accessed on the BPS website ([www.lubuklinggaukota.bps.go.id](http://www.lubuklinggaukota.bps.go.id)).*

*This publication was made possible thanks to the cooperation and participation of various parties. We express our appreciation and thanks to all parties who have contributed. Hopefully this publication is useful for users to fulfill various needs.*

*Lubuk Linggau , February 2026  
Head of BPS-Statistics of  
Lubuk Linggau Municipality*



**Uray Naviandi**



**DAFTAR ISI/CONTENTS**

**Kota Lubuk Linggau Dalam Angka 2026**  
**Lubuk Linggau Municipality in Figures 2026**  
 Volume 22, 2026

	Halaman <i>Page</i>
Kata Pengantar/ <i>Preface</i> .....	vii
Daftar Isi/ <i>Contents</i> .....	ix
Daftar Tabel/ <i>List of Tables</i> .....	xi
Penjelasan Umum/ <i>Explanatory Notes</i> .....	xxviii
Daftar Singkatan/ <i>List of Abbreviations</i> .....	xxix
Statistik Kunci/ <i>Key Statistics</i> .....	1
1. Geografi dan Iklim/ <i>Geography and Climate</i> .....	3
2. Pemerintahan/ <i>Government</i> .....	19
3. Penduduk dan Ketenagakerjaan/ <i>Population and Employment</i> .....	47
4. Sosial dan Kesejahteraan Rakyat/ <i>Social and Welfare</i> .....	69
5. Pertanian, Kehutanan, Peternakan, dan Perikanan/ <i>Agriculture, Forestry, Livestock, and Fishery</i> .....	135
6. Industri, Pertambangan, dan Energi/ <i>Industry, Mining, and Energy</i> .....	191
7. Pariwisata/ <i>Tourism</i> .....	201
8. Transportasi dan Komunikasi/ <i>Transportation and Communication</i> .....	207
9. Perbankan, Koperasi, dan Harga-harga/ <i>Banking, Cooperative, and Prices</i> .....	223
10. Pengeluaran Penduduk/ <i>Population Expenditure</i> .....	243
11. Perdagangan/ <i>Trade</i> .....	255
12. Sistem Neraca Regional/ <i>System of Regional Accounts</i> .....	261
13. Perbandingan Antar Kabupaten/Kota/ <i>Regency/Municipal Comparison</i> .....	285
Daftar Pustaka/ <i>References</i> .....	299



## DAFTAR TABEL/LIST OF TABLES

Tabel Table	Halaman Page	
0.1	Statistik Kunci, 2023–2025 <i>Key Statistics, 2023–2025</i> .....	1
<b>1. GEOGRAFI DAN IKLIM/GEOGRAPHY AND CLIMATE</b>		
<b>1.1 KEADAAN GEOGRAFI GEOGRAPHY CONDITION</b>		
1.1.1	Luas Daerah dan Jumlah Pulau Menurut Kecamatan di Kota Lubuk Linggau, 2025 <i>Total Area and Number of Islands by District in Lubuk Linggau                      Municipality, 2025</i> .....	11
1.1.2	Tinggi Wilayah dan Jarak ke Ibukota Kota Menurut Kecamatan di Kota Lubuk Linggau, 2025 <i>Altitude and Distance to the Capital of Municipality by District in                      Lubuk Linggau Municipality, 2025</i> .....	13
1.1.3	Jumlah Desa <sup>1</sup> /Kelurahan Menurut Kecamatan di Kota Lubuk Linggau dan Letak Geografi, 2021, 2024, dan 2025 <i>Number of Villages<sup>1</sup>/Subdistricts by District in Lubuk Linggau                      Municipality and Geographical Location, 2021, 2024, dan 2025</i> .....	14
1.1.4	Jumlah Desa <sup>1</sup> /Kelurahan Menurut Kecamatan di Kota Lubuk Linggau dan Topografi Wilayah, 2018, 2021, dan 2024 <i>Number of Villages<sup>1</sup>/Subdistricts by District in Lubuk Linggau                      Municipality and Topographical Areas, 2018, 2021, dan 2024</i> .....	15
<b>1.2 KEADAAN IKLIM CLIMATE CONDITION</b>		
1.2.1	Pengamatan Unsur Iklim Menurut Bulan di Kota Lubuk Linggau, 2025 <i>Observation of Climate Elements By Months at Lubuk Linggau                      Municipality, 2025</i> .....	16

<b>2.</b>	<b>PEMERINTAHAN/GOVERNMENT</b>	
<b>2.1</b>	<b>WILAYAH ADMINISTRATIF</b>	
	<b>ADMINISTRATIVE AREA</b>	
2.1.1	Jumlah Desa <sup>1</sup> /Kelurahan Menurut Kecamatan di Kota Lubuk Linggau, 2021–2025 <i>Number of Villages<sup>1</sup>/Kelurahan by District in Lubuk Linggau Municipality, 2021–2025</i> .....	29
<b>2.2</b>	<b>DEWAN PERWAKILAN RAKYAT DAERAH</b>	
	<b>REGIONAL HOUSE OF REPRESENTATIVE</b>	
2.2.1	Jumlah Anggota Dewan Perwakilan Rakyat Daerah Menurut Partai Politik dan Jenis Kelamin di Kota Lubuk Linggau (orang), 2024 dan 2025 <i>Number of Regional House of Representatives’s Members by Political Parties and Sex in Lubuk Linggau Municipality (people), 2024 and 2025</i> .....	30
2.2.2	Jumlah Rancangan Peraturan Daerah (Raperda) Dewan Perwakilan Rakyat Daerah Kota Lubuk Linggau, 2023-2024 <i>Number of Draft Regional Regulations (Raperda) of the Lubuk Linggau City Regional People’s Representative Council, 2023-2024</i> .....	31
<b>2.3</b>	<b>SUMBER DAYA MANUSIA</b>	
	<b>HUMAN RESOURCES</b>	
2.3.1	Jumlah Aparatur Sipil Negara (ASN) Pemerintah Kota Lubuk Linggau Menurut Jabatan, Jenis ASN, dan Jenis Kelamin (orang), Desember 2024 dan Desember 2025 <i>Number of State Civil Service of Lubuk Linggau Municipal Government by Occupation, Type of ASN, and Sex (people), Desember 2024 and Desember 2025</i> .....	32
2.3.2	Jumlah Aparatur Sipil Negara (ASN) Pemerintah Kota Lubuk Linggau Menurut Tingkat Pendidikan, Jenis ASN, dan Jenis Kelamin (orang), Desember 2024 dan Desember 2025 <i>Number of State Civil Service of Lubuk Linggau Municipal Government by Educational Level, Type of ASN, and Sex (people), Desember 2024 and Desember 2025</i> .....	35

Tabel Table	Halaman Page	
2.3.3	Jumlah Pegawai Negeri Sipil Pemerintah Kota Lubuk Linggau Menurut Tingkat Kepangkatan dan Jenis Kelamin (orang), Desember 2024 dan Desember 2025 <i>Number of Lubuk Linggau Municipal Government's Employee by            Hierarchy and Sex (people), Desember 2024 and Desember 2025 .....</i>	38
2.3.4	Jumlah Pegawai Pemerintah dengan Perjanjian Kerja Pemerintah Kota Lubuk Linggau Menurut Tingkat Kepangkatan dan Jenis Kelamin (orang), Desember 2024 dan Desember 2025 <i>Number of Lubuk Linggau Municipal State Employees with            Employment Agreements by Hierarchy and Sex (people), Desember            2024 and Desember 2025 .....</i>	40
<b>2.4</b>	<b>KEUANGAN PEMERINTAH</b>	
	<b>GOVERNMENT FINANCE</b>	
2.4.1	Realisasi Pendapatan Pemerintah Kota Lubuk Linggau Menurut Jenis Pendapatan (ribu rupiah), 2022–2025 .....	
	<b>Actual Lubuk Linggau Municipal Government Revenues by Kind of Revenues (thousand rupiahs), 2022–2025 .....</b>	
2.4.2	Realisasi Belanja Pemerintah Kota Lubuk Linggau Menurut Jenis Belanja (ribu rupiah), 2022–2025 <i>Actual Lubuk Linggau Municipal Government Expenditures by Kind            of Expenditures (thousand rupiahs), 2022–2025 .....</i>	44
<b>3.</b>	<b>PENDUDUK DAN KETENAGAKERJAAN/ POPULATION AND EMPLOYMENT</b>	
<b>3.1</b>	<b>PENDUDUK</b>	
	<b>POPULATION</b>	
3.1.1	Jumlah Penduduk, Laju Pertumbuhan Penduduk, Distribusi Persentase Penduduk, Kepadatan Penduduk, Rasio Jenis Kelamin Penduduk Menurut Kecamatan di Kota Lubuk Linggau, 2025 .....	
	<i>Population, Population Growth Rate, Percentage Distribution of Population, Population Density, and Population Sex Ratio by District in Lubuk Linggau Municipality, 2025 .....</i>	61

3.1.2	Jumlah Penduduk Menurut Kelompok Umur dan Jenis Kelamin di Kota Lubuk Linggau (jiwa), 2025 <i>Population by Age Groups and Sex in Lubuk Linggau Municipality (people), 2025.....</i>	64
<b>3.2 KETENAGAKERJAAN</b>		
<b>EMPLOYMENT</b>		
3.2.1	Jumlah Penduduk Berumur 15 Tahun Keatas Menurut Jenis Kegiatan Selama Seminggu Terakhir dan Jenis Kelamin di Kota Lubuk Linggau, 2025 ..... <i>Population Aged 15 Years and Over by Type of Activity During The Last Week and Sex in Lubuk Linggau Municipality, 2025.....</i>	65
3.2.2	Penduduk Berumur 15 Tahun ke Atas Menurut Pendidikan Tertinggi yang Ditamatkan dan Jenis Kegiatan Selama Seminggu Terakhir di Kota Lubuk Linggau, 2025 <i>Population 15 Years of Age and Over by Educational Attainment and Type of Activity During the Last Week in Lubuk Linggau Municipality, 2025.....</i>	66
3.2.3	Penduduk Berumur 15 Tahun Ke Atas yang Bekerja Selama Seminggu Terakhir Menurut Status Pekerjaan Utama dan Jenis Kelamin di Kota Lubuk Linggau, 2025 <i>Population 15 Years of Age and Over who Worked During The Last Week by Main Employment Status and Sex in Lubuk Linggau Municipality, 2025.....</i>	68
<b>4. SOSIAL DAN KESEJAHTERAAN RAKYAT/SOCIAL AND WELFARE</b>		
<b>4.1 PENDIDIKAN</b>		
<b>EDUCATION</b>		
4.1.1	Jumlah Sekolah, Guru, dan Murid Taman Kanak-Kanak (TK) di Bawah Kementerian Pendidikan Dasar dan Menengah Menurut Kecamatan di Kota Lubuk Linggau, 2024/2025 dan 2025/2026 <i>Number of Schools, Teachers, and Pupils in Kindergarten Under The Ministry of Primary and Secondary Education by District in Lubuk Linggau Municipality, 2024/2025 and 2025/2026.....</i>	83

4.1.2	<p>Jumlah Sekolah, Guru, dan Murid Raudatul Athfal (RA) di Bawah Kementerian Agama Menurut Kecamatan di Kota Lubuk Linggau, 2024/2025 dan 2025/2026 <i>Number of Schools, Teachers, and Pupils in Raudatul Athfal (RA) Under The Ministry of Religious Affairs by District in Lubuk Linggau Municipality, 2024/2025 and 2025/2026</i> .....</p>	86
4.1.3	<p>Jumlah Sekolah, Guru, dan Murid Sekolah Dasar (SD) di Bawah Kementerian Pendidikan Dasar dan Menengah Menurut Kecamatan di Kota Lubuk Linggau, 2024/2025 dan 2025/2026 <i>Number of Schools, Teachers, and Pupils in Elementary Schools Under The Ministry of Primary and Secondary Education by District in Lubuk Linggau Municipality, 2024/2025 and 2025/2026</i> .....</p>	87
4.1.4	<p>Jumlah Sekolah, Guru, dan Murid Madrasah Ibtidaiyah (MI) di Bawah Kementerian Agama Menurut Kecamatan di Kota Lubuk Linggau, 2024/2025 dan 2025/2026 <i>Number of Schools, Teachers, and Pupils in Madrasah Ibtidaiyah (MI) Under The Ministry of Religious Affairs by District in Lubuk Linggau Municipality, 2024/2025 and 2025/2026</i> .....</p>	90
4.1.5	<p>Jumlah Sekolah, Guru, dan Murid Sekolah Menengah Pertama (SMP) di Bawah Kementerian Pendidikan Dasar dan Menengah Menurut Kecamatan di Kota Lubuk Linggau, 2024/2025 dan 2025/2026 <i>Number of Schools, Teachers, and Pupils in Junior High Schools Under The Ministry of Primary and Secondary Education by District in Lubuk Linggau Municipality, 2024/2025 and 2025/2026</i> .....</p>	93
4.1.6	<p>Jumlah Sekolah, Guru, dan Murid Madrasah Tsanawiyah (MTs) di Bawah Kementerian Agama Menurut Kecamatan di Kota Lubuk Linggau, 2024/2025 dan 2025/2026 <i>Number of Schools, Teachers, and Pupils in Madrasah Tsanawiyah (MTs) Under The Ministry of Religious Affairs by District in Lubuk Linggau Municipality, 2024/2025 and 2025/2026</i> .....</p>	96
4.1.7	<p>Jumlah Sekolah, Guru, dan Murid Sekolah Menengah Atas (SMA) di Bawah Kementerian Pendidikan Dasar dan Menengah Menurut Kecamatan di Kota Lubuk Linggau, 2024/2025 dan 2025/2026 <i>Number of Schools, Teachers, and Pupils in Senior High Schools Under The Ministry of Primary and Secondary Education by District in Lubuk Linggau Municipality, 2024/2025 and 2025/2026</i> .....</p>	99

4.1.8	Jumlah Sekolah, Guru, dan Murid Sekolah Menengah Kejuruan (SMK) di Bawah Kementerian Pendidikan Dasar dan Menengah Menurut Kecamatan di Kota Lubuk Linggau, 2024/2025 dan 2025/2026 <i>Number of Schools, Teachers, and Pupils in Vocational High Schools Under The Ministry of Primary and Secondary Education by District in Lubuk Linggau Municipality, 2024/2025 and 2025/2026</i> .....	102
4.1.9	Jumlah Sekolah, Guru, dan Murid Madrasah Aliyah (MA) di Bawah Kementerian Agama Menurut Kecamatan di Kota Lubuk Linggau, 2024/2025 dan 2025/2026 <i>Number of Schools, Teachers, and Pupils in Madrasah Aliyah (MA) Under the Ministry of Religious Affairs by District in Lubuk Linggau Municipality, 2024/2025 and 2025/2026</i> .....	105
4.1.10	Angka Partisipasi Murni (APM) dan Angka Partisipasi Kasar (APK) Menurut Jenjang Pendidikan di Kota Lubuk Linggau, 2024 dan 2025 <i>Net Enrollment Rate and Gross Enrollment Ratio by Educational Level in Lubuk Linggau Municipality, 2024 and 2025</i> .....	108
4.1.11	Angka Melek Aksara Menurut Jenis Kelamin dan Kelompok Umur di Kota Lubuk Linggau, 2024 dan 2025 <i>Literacy Rate by Sex and Age Group in Lubuk Linggau Municipality, 2024 and 2025</i> .....	109
4.1.12	Jumlah Desa <sup>1</sup> /Kelurahan yang Memiliki Fasilitas Sekolah Menurut Kecamatan dan Tingkat Pendidikan di Kota Lubuk Linggau, 2021, 2024, dan 2025 <i>Number of Villages<sup>1</sup>/Subdistricts Having Educational Facilities by District and Educational Level in Lubuk Linggau Municipality, 2021, 2024, and 2025</i> .....	110
<b>4.2</b>	<b>KESEHATAN</b> <b>HEALTH</b>	
4.2.1	Jumlah Desa <sup>1</sup> /Kelurahan yang Memiliki Sarana Kesehatan Menurut Kecamatan di Kota Lubuk Linggau, 2021, 2024, dan 2025 <i>Number of Villages<sup>1</sup>/Subdistricts Having Health Facilities by District in Lubuk Linggau Municipality, 2021, 2024, and 2025</i> .....	115

Tabel Table	Halaman Page
4.2.2	Jumlah Tenaga Kesehatan Menurut Kecamatan di Kota Lubuk Linggau, 2025 <i>Number of Health Human Resources by District in Lubuk Linggau Municipality, 2025</i> ..... 122
4.2.3	Jumlah Rumah Sakit Umum, Rumah Sakit Khusus, dan Puskesmas Menurut Kecamatan di Kota Lubuk Linggau, 2024 dan 2025 <i>Number of General Hospital, Specialized Hospital, dan Public Health Center by District in Lubuk Linggau Municipality, 2024 and 2025</i> ..... 125
<b>4.3</b>	<b>AGAMA DAN SOSIAL LAINNYA</b> <b>RELIGION AND OTHER SOCIAL AFFAIRS</b>
4.3.1	Jumlah Penduduk Menurut Kecamatan dan Agama yang Dianut di Kota Lubuk Linggau, 2025 <i>Population by District and Religion in Lubuk Linggau Municipality, 2025</i> ..... 127
4.3.2	Jumlah Tempat Peribadatan Menurut Kecamatan di Kota Lubuk Linggau, 2025 <i>Number of Places of Worship by District in Lubuk Linggau Municipality, 2025</i> ..... 128
4.3.3	Jumlah Desa <sup>1</sup> /Kelurahan yang Mengalami Bencana Alam <sup>2</sup> Menurut Kecamatan di Kota Lubuk Linggau, 2021, 2024, dan 2025 <i>Number of Villages<sup>1</sup>/Subdistricts that Had Natural Disaster<sup>2</sup> by District in Lubuk Linggau Municipality, 2021, 2024, and 2025</i> ..... 129
<b>4.4</b>	<b>KEMISKINAN</b> <b>POVERTY</b>
4.4.1	Garis Kemiskinan, Jumlah, dan Persentase Penduduk Miskin di Kota Lubuk Linggau, 2017–2025 <i>Poverty Line, Number, and Percentage of Poor People in Lubuk Linggau Municipality, 2017–2025</i> ..... 132
4.4.2	Indeks Kedalaman Kemiskinan dan Indeks Keparahan Kemiskinan di Kota Lubuk Linggau, 2017–2025 <i>Poverty Gap Index and Poverty Severity Index in Lubuk Linggau Municipality, 2017–2025</i> ..... 133

<b>5.</b>	<b>PERTANIAN, KEHUTANAN, PETERNAKAN, DAN PERIKANAN/ AGRICULTURE, FORESTRY, LIVESTOCK, AND FISHERY</b>	
<b>5.1</b>	<b>HORTIKULTURA HORTICULTURE</b>	
5.1.1	Luas Panen Tanaman Sayuran Menurut Kecamatan dan Jenis Tanaman di Kota Lubuk Linggau (ha), 2024 dan 2025 <i>Harvested Area of Vegetables by District and Kind of Plant in Lubuk Linggau Municipality (ha), 2024 and 2025</i> .....	145
5.1.2	Produksi Tanaman Sayuran Menurut Kecamatan dan Jenis Tanaman di Kota Lubuk Linggau (kuintal), 2024 dan 2025 <i>Production of Vegetables by District and Kind of Plant in Lubuk Linggau Municipality (quintal), 2024 and 2025</i> .....	152
5.1.3	Luas Panen Tanaman Sayuran dan Buah-buahan Semusim Menurut Jenis Tanaman di Kota Lubuk Linggau (ha), 2022–2025 <i>Harvested Area of Seasonal Vegetables and Fruits by Kind of Plant in Lubuk Linggau Municipality (ha), 2022–2025</i> .....	159
5.1.4	Produksi Tanaman Sayuran dan Buah-buahan Semusim Menurut Jenis Tanaman di Kota Lubuk Linggau (kuintal), 2022–2025 <i>Production of Seasonal Vegetables and Fruits by Kind of Plant in Lubuk Linggau Municipality (quintal), 2022–2025</i> .....	161
5.1.5	Luas Panen Tanaman Biofarmaka Menurut Kecamatan dan Jenis Tanaman di Kota Lubuk Linggau (m <sup>2</sup> ), 2024 dan 2025 <i>Harvested Area of Medicinal Plants by District and Kind of Plant in Lubuk Linggau Municipality (m<sup>2</sup>), 2024 and 2025</i> .....	163
5.1.6	Produksi Tanaman Biofarmaka Menurut Kecamatan dan Jenis Tanaman di Kota Lubuk Linggau (kg), 2024 dan 2025 <i>Production of Medicinal Plants by District and Kind of Plant in Lubuk Linggau Municipality (kg), 2024 and 2025</i> .....	167
5.1.7	Luas Panen Tanaman Biofarmaka Menurut Jenis Tanaman di Kota Lubuk Linggau (m <sup>2</sup> ), 2022–2025 <i>Harvested Area of Medicinal Plants by Kind of Plant in Lubuk Linggau Municipality (m<sup>2</sup>), 2022–2025</i> .....	171
5.1.8	Produksi Tanaman Biofarmaka Menurut Jenis Tanaman di Kota Lubuk Linggau (kg), 2022–2025 <i>Production of Medicinal Plants by Kind of Plant in Lubuk Linggau Municipality (kg), 2022–2025</i> .....	172

Tabel Table	Halaman Page
5.1.9	Luas Panen Tanaman Hias Menurut Kecamatan dan Jenis Tanaman di Kota Lubuk Linggau (m <sup>2</sup> ), 2024 dan 2025 <i>Harvested Area of Ornamental Plants by District and Kind of Plant in Lubuk Linggau Municipality (m<sup>2</sup>), 2024 and 2025</i> ..... 173
5.1.10	Produksi Tanaman Hias Menurut Kecamatan dan Jenis Tanaman di Kota Lubuk Linggau (tangkai), 2024 dan 2025 <i>Production of Ornamental Plants by District and Kind of Plant in Lubuk Linggau Municipality (stalks), 2024 and 2025</i> ..... 174
5.1.11	Luas Panen Tanaman Hias Menurut Jenis Tanaman di Kota Lubuk Linggau (m <sup>2</sup> ), 2022–2025 <i>Harvested Area of Ornamental Plants by Kind of Plant in Lubuk Linggau Municipality (m<sup>2</sup>), 2022–2025</i> ..... 175
5.1.12	Produksi Tanaman Hias Menurut Jenis Tanaman di Kota Lubuk Linggau (tangkai), 2022–2025 <i>Production of Ornamental Plants by Kind of Plant n Lubuk Linggau Municipality (stalks), 2022–2025</i> ..... 176
5.1.13	Produksi Buah-buahan Menurut Kecamatan dan Jenis Tanaman di Kota Lubuk Linggau (kuintal), 2024 dan 2025 <i>Production of Fruits by District and Kind of Plant in Lubuk Linggau Municipality (kuintal), 2024 and 2025</i> ..... 177
5.1.14	Produksi Buah-Buahan dan Sayuran Tahunan Menurut Jenis Tanaman di Kota Lubuk Linggau (kuintal), 2022–2025 <i>Production of Annual Fruits and Vegetables by Kind of Plant in Lubuk Linggau Municipality (kuintal), 2022–2025</i> ..... 181
<b>5.2</b>	<b>PERKEBUNAN</b>
	<b>ESTATE CROPS</b>
5.2.1	Luas Areal Tanaman Perkebunan Menurut Kecamatan dan Jenis Tanaman di Kota Lubuk Linggau (ha), 2024 dan 2025 <i>Planted Area of Estate Crops by District and Type of Crops in Lubuk Linggau Municipality (ha), 2024 and 2025</i> ..... 183
5.2.2	Produksi Perkebunan Menurut Kecamatan dan Jenis Tanaman di Kota Lubuk Linggau (ton), 2024 dan 2025 <i>Production of Estates by District and Type of Crops in Lubuk Linggau Municipality (ton), 2024 and 2025</i> ..... 186

5.2.3	Luas Areal Tanaman Perkebunan Rakyat Menurut Jenis Tanaman di Kota Lubuk Linggau (ha), 2021–2025 <i>Planted Area of Smallholders Estates by Type of Crops in Lubuk Linggau Municipality (ha), 2021–2025</i> .....	189
5.2.4	Produksi Perkebunan Rakyat Menurut Jenis Tanaman di Kota Lubuk Linggau (ton), 2021–2025 <i>Production of Smallholder Estate Crops by Type of Crops in Lubuk Linggau Municipality (ton), 2021–2025</i> .....	190
<b>6.</b>	<b>INDUSTRI, PERTAMBANGAN, DAN ENERGI/ INDUSTRY, MINING, AND ENERGY</b>	
6.1	Daya Terpasang, Produksi, dan Distribusi Listrik PT. PLN (Persero) pada Cabang/Ranting PLN Menurut Kecamatan di Kota Lubuk Linggau, 2025 <i>Installed Electricity Power, Production, and Distribution of PT. PLN (Persero) at PLN Branch by District in Lubuk Linggau Municipality, 2025</i> .....	197
6.2	Jumlah Pelanggan Listrik Menurut Kecamatan di Kota Lubuk Linggau, 2021–2025 <i>Number of Electricity Customers by District in Lubuk Linggau Municipality, 2021–2025</i> .....	198
6.3	Jumlah Pelanggan dan Air yang Disalurkan Menurut Kecamatan di Kota Lubuk Linggau, 2025 <i>Number of Customers and Distributed Water by District in Lubuk Linggau Municipality, 2025</i> .....	199
<b>7.</b>	<b>PARIWISATA/TOURISM</b>	
7.1	Jumlah Rumah Makan/Restoran Menurut Kecamatan di Kota Lubuk Linggau, 2022–2025 <i>Number of Restaurants by District in Lubuk Linggau Municipality, 2022–2025</i> .....	206

<b>8.</b>	<b>TRANSPORTASI DAN KOMUNIKASI/ TRANSPORTATION AND COMMUNICATION</b>	
<b>8.1</b>	<b>TRANSPORTASI TRANSPORTATION</b>	
8.1.1	Panjang Jalan <sup>1</sup> Menurut Tingkat Kewenangan Pemerintahan di Kota Lubuk Linggau (km), 2023–2025 <i>Length of Roads<sup>1</sup> by Level of Government Authority in Lubuk Linggau Municipality (km), 2023–2025</i> .....	216
8.1.2	Panjang Jalan Menurut Jenis Permukaan Jalan di Kota Lubuk Linggau (km), 2023–2025 <i>Length of Roads by Type of Road Surface in Lubuk Linggau Municipality (km), 2023–2025</i> .....	217
8.1.3	Panjang Jalan Menurut Kondisi Jalan di Kota Lubuk Linggau (km), 2023–2025 <i>Length of Roads by Condition of Roads in Lubuk Linggau Municipality (km), 2023–2025</i> .....	218
<b>8.2</b>	<b>KOMUNIKASI COMMUNICATION</b>	
8.2.1	Jumlah Kantor Pos Pembantu Menurut Kecamatan di Kota Lubuk Linggau, 2022–2025 <i>Number of Post Offices Subsidiaries by District in Lubuk Linggau Municipality, 2022–2025</i> .....	219
8.2.2	Jumlah Desa <sup>1</sup> /Kelurahan yang Memiliki Kantor Pos <sup>2</sup> Menurut Kecamatan di Kota Lubuk Linggau, 2021, 2024, dan 2025 <i>Number of Villages<sup>1</sup>/Subdistricts with Post Office<sup>2</sup> by District in Lubuk Linggau Municipality, 2021, 2024, and 2025</i> .....	220
8.2.3	Banyaknya Desa <sup>1</sup> /Kelurahan Menurut Kecamatan dan Penerimaan Sinyal Internet Telepon Seluler di Kota Lubuk Linggau, 2024 dan 2025 <i>Number of Villages<sup>1</sup>/Subdistricts by District in Lubuk Linggau Municipality and Cellular Phone Internet Signal Reception, 2024 and 2025</i> .....	221

<b>9.</b>	<b>PERBANKAN, KOPERASI, DAN HARGA- HARGA/BANKING, COOPERATIVE, AND PRICES</b>	
9.1	Jumlah Koperasi Aktif Menurut Kecamatan di Kota Lubuk Linggau, 2022–2025 <i>Number of Active Cooperative by District in Lubuk Linggau Municipality, 2022–2025</i> .....	232
9.2	Jumlah Koperasi Menurut Jenis Koperasi dan Kecamatan di Kota Lubuk Linggau, 2025 <i>Number of Cooperative by Kind of Cooperative and District in Lubuk Linggau Municipality, 2025</i> .....	233
9.3	Indeks Harga Konsumen per Bulan Menurut Kelompok Pengeluaran (2022=100) di Kota Lubuk Linggau, 2025 <i>Consumer Price Index per Month by Expenditure Group (2022=100) in Lubuk Linggau Municipality, 2025</i> .....	234
9.4	Laju Inflasi Bulanan Menurut Kelompok Pengeluaran (2022=100) di Kota Lubuk Linggau, 2025 <i>Monthly Inflation Rate by Expenditure Group (2022=100) in Lubuk Linggau Municipality, 2025</i> .....	238
<b>10.</b>	<b>PENGELUARAN PENDUDUK/POPULATION EXPENDITURE</b>	
10.1	Rata-Rata Pengeluaran per Kapita Sebulan Menurut Kelompok Komoditas di Kota Lubuk Linggau (rupiah), 2024 dan 2025 <i>Monthly Average Expenditure per Capita by Commodity Group in Lubuk Linggau Municipality (rupiahs), 2024 and 2025</i> .....	251
10.2	Persentase Pengeluaran per Kapita Sebulan Menurut Kelompok Komoditas di Kota Lubuk Linggau, 2024 dan 2025 <i>Percentage of Monthly Expenditure per Capita by Commodity Group in Lubuk Linggau Municipality, 2024 and 2025</i> .....	252
10.3	Persentase Penduduk Menurut Golongan Pengeluaran Per Kapita Sebulan di Kota Lubuk Linggau, 2025 <i>Percentage of Population by Class of Monthly Expenditure per Capita in Lubuk Linggau Municipality, 2025</i> .....	253
<b>11.</b>	<b>PERDAGANGAN/TRADE</b>	
11.1	Jumlah Sarana Perdagangan Menurut Jenisnya di Kota Lubuk Linggau, 2025 <i>Number of Trading Facilities by Type of Facility in Lubuk Linggau Municipality, 2025</i> .....	260

**12. SISTEM NERACA REGIONAL/SYSTEM OF REGIONAL ACCOUNTS**

12.1	Produk Domestik Regional Bruto Atas Dasar Harga Berlaku Menurut Lapangan Usaha di Kota Lubuk Linggau (miliar rupiah), 2021–2025 <i>Gross Regional Domestic Product at Current Market Prices by          Industry in Lubuk Linggau Municipality (billion rupiahs), 2021–2025 .</i>	272
12.2	Produk Domestik Regional Bruto Atas Dasar Harga Konstan 2010 Menurut Lapangan Usaha di Kota Lubuk Linggau (miliar rupiah), 2021–2025 <i>Gross Regional Domestic Product at 2010 Constant Market Prices by          Industry in Lubuk Linggau Municipality (billion rupiahs), 2021–2025 .</i>	274
12.3	Distribusi Persentase Produk Domestik Regional Bruto Atas Dasar Harga Berlaku Menurut Lapangan Usaha di Kota Lubuk Linggau (persen), 2021–2025 <i>Percentage Distribution of Gross Regional Domestic Product at          Current Market Prices by Industry in Lubuk Linggau Municipality          (percent), 2021–2025.....</i>	276
12.4	Laju Pertumbuhan Produk Domestik Regional Bruto Atas Dasar Harga Konstan 2010 Menurut Lapangan Usaha di Kota Lubuk Linggau (persen), 2021–2025 <i>Growth Rate of Gross Regional Domestic Product at 2010 Constant          Market Prices by Industry in Lubuk Linggau Municipality (percent),          2021–2025 .....</i>	278
12.5	Produk Domestik Regional Bruto Kota Lubuk Linggau Atas Dasar Harga Berlaku Menurut Pengeluaran (miliar rupiah), 2021–2025 <i>Gross Regional Domestic Product of Lubuk Linggau Municipality at          Current Market Prices by Expenditure (billion rupiahs), 2021–2025.....</i>	280
12.6	Produk Domestik Regional Bruto Kota Lubuk Linggau Atas Dasar Harga Konstan 2010 Menurut Pengeluaran (miliar rupiah), 2021–2025 <i>Gross Regional Domestic Product of Lubuk Linggau Municipality          at 2010 Constant Market Prices by Expenditure (billion rupiahs),          2021–2025 .....</i>	281

12.7	Distribusi Persentase Produk Domestik Regional Bruto Kota Lubuk Linggau Atas Dasar Harga Berlaku Menurut Pengeluaran (persen), 2021–2025 <i>Percentage Distribution of Gross Regional Domestic Product of Lubuk Linggau Municipality at Current Market Prices by Expenditure (percent), 2021–2025.....</i>	282
12.8	Laju Pertumbuhan Produk Domestik Regional Bruto Kota Lubuk Linggau Atas Dasar Harga Konstan 2010 Menurut Pengeluaran (persen), 2021–2025 <i>Growth Rate of Gross Regional Domestic Product of Lubuk Linggau Municipality at 2010 Constant Market Prices by Expenditure (percent), 2021–2025.....</i>	283
<b>13.</b>	<b>PERBANDINGAN ANTAR KABUPATEN/ KOTA/ REGENCY/MUNICIPAL COMPARISON</b>	
13.1	Jumlah Penduduk Menurut Kabupaten/Kota di Provinsi Sumatera Selatan (ribu jiwa), 2022–2026 <i>Population by Regency/Municipality in Sumatera Selatan Province (thousand people), 2022–2026.....</i>	294
13.2	Laju Pertumbuhan Produk Domestik Regional Bruto Atas Dasar Harga Konstan 2010 Menurut Kabupaten/Kota di Provinsi Sumatera Selatan (persen), 2022–2025 <i>Rate of Growth of Gross Regional Domestic Products at 2010 Constant Market Prices by Regency/Municipality in Sumatera Selatan Province (percent), 2022–2025 .....</i>	295
13.3	Jumlah Penduduk Miskin Menurut Kabupaten/Kota di Provinsi Sumatera Selatan (ribu orang), 2021–2025 <i>Number of Poor Population by Regency/Municipality in Sumatera Selatan Province (thousand people), 2021–2025.....</i>	296
13.4	Indeks Pembangunan Manusia Menurut Kabupaten/ Kota di Provinsi Sumatera Selatan, 2021–2025 <i>Human Development Index by Regency/Municipality in Sumatera Selatan Province, 2021–2025 .....</i>	297

## DAFTAR GAMBAR/LIST OF FIGURES

Gambar Figure		Halaman Page
1.1	Peta Wilayah Kota Lubuk Linggau, 2025 <i>Map of Kota Lubuk Linggau, 2025</i> .....	9
1.2	Jarak ke Ibukota Kota Menurut Kecamatan di Kota Lubuk Linggau (km), 2025 <i>Distance to the Municipality Capital by Subdistrict of Lubuk Linggau Municipality (km), 2025</i> .....	10
2.1	Persentase Jumlah Kelurahan Menurut Kecamatan di Kota Lubuk Linggau , 2025 <i>Percentage of Villages by Subdistrict in Lubuk Linggau Municipality, 2025</i> .....	27
2.2	Jumlah Aparatur Sipil Negara (ASN) Pemerintah Kota Lubuk Linggau Menurut Jenis ASN (orang), Desember 2024, dan Desember 2025 <i>Number of State Civil Service of Lubuk Linggau Municipal Government by Type of ASN, Desember 2024 and Desember 2025</i> .....	28
3.1	Persentase Jumlah Penduduk Menurut Kecamatan di Kota Lubuk Linggau (%), 2025 <i>Percentage of Total Population by Subdistrict in Lubuk Linggau Municipality (%), 2025</i> .....	59
3.2	Jumlah Penduduk Menurut Kelompok Umur dan Jenis Kelamin di Kota Lubuk Linggau (jiwa) , 2025 <i>Population by Age Groups and Sex in Lubuk Linggau Municipality (people), 2025</i> .....	60
4.1	Jumlah Penduduk Menurut Kecamatan dan Agama yang Dianut di Kota Lubuk Linggau, 2024 <i>Population by Subdistrict and Religion in Lubuk Linggau Municipality, 2025</i> .....	81
4.2	Jumlah Penduduk Miskin (Ribu) di Kota Lubuk Linggau, 2017–2025 <i>Number of Poor People (thousand) in Lubuk Linggau Municipality, 2017–2025</i> .....	82

Gambar Figure		Halaman Page
5.1	Produksi Tanaman Biofarmaka Menurut Jenis Tanaman di Kota Lubuk Linggau (kg), 2025 <i>Production of Medicinal Plants by Kind of Plant in Lubuk Linggau Municipality (kg),2025</i> .....	143
5.2	Produksi Buah-buahan Menurut Jenis Tanaman di Kota Lubuk Linggau (kuintal), 2025 <i>Production of Fruits by Kind of Plant in Lubuk Linggau Municipality (quintal), 2025</i> .....	144
6.1	Jumlah Pelanggan Listrik Kota Lubuk Linggau, 2021-2025 <i>Number of Registered Electricity Costumers in Lubuk Linggau Municipality, 2021-2025</i> .....	195
6.2	Jumlah Pelanggan Air PDAM Kota Lubuk Linggau, 2021 2025 <i>Number of PDAM Water Customers in Lubuk Linggau Municipality, 2021-2025</i> .....	196
7.1	Jumlah Rumah Makan/Restoran Menurut Kecamatan di Kota Lubuk Linggau, 2022–2025 <i>Number of Restaurants by Subdistrict in Lubuk Linggau Municipality, 2021–2025</i> .....	205
8.1	Panjang Jalan Menurut Jenis Permukaan Jalan di Kota Lubuk Linggau (km), 2023–205 <i>Length of Roads by Type of Road Surface in Lubuk Linggau Municipality (km), 2023–2025</i> .....	214
8.2	Panjang Jalan Menurut Kondisi Jalan di Kota Lubuk Linggau (km), 2023–2025 <i>Length of Roads by Condition of Roads in Lubuk Linggau Municipality (km), 2023–2025</i> .....	215
9.1	Koperasi Aktif Menurut Kecamatan di Kota Lubuk Linggau, 2022-2025*nterprises Service <i>Number of Active Cooperative by District in Lubuk Linggau Municipality, 2022–2025</i> .....	230
9.2	Laju Inflasi Umum (2022=100) di Kota Lubuk Linggau, 2025	

Gambar Figure	Halaman Page
	<i>General Inflation Rate (2022=100) in Lubuk Linggau Municipality, 2025.....</i> 231
10.1	Persentase Penduduk Menurut Golongan Pengeluaran PerKapita Sebulan di Kota Lubuk Linggau, 2025 <i>Percentage of Population by Per Capita Spending Group a Month in Lubuk Linggau Municipality, 2025 .....</i> 249
10.2	Persentase Pengeluaran per Kapita Sebulan Menurut Kelompok Komoditas di Kota Lubuk Linggau, 2025 <i>Percentage of Monthly Expenditure per Capita by Commodity Group in Lubuk Linggau Municipality, 2025 .....</i> 250
11.1	Jumlah Sarana Perdagangan Menurut Jenisnya di Kota Lubuk Linggau, 2025 <i>Number of Trading Facilities by Type of Facility in Lubuk Linggau Municipality, 2025 .....</i> 259
12.1	Distribusi Persentase Produk Domestik Regional Bruto Atas Dasar Harga Berlaku Menurut Lapangan Usaha di Kota Lubuk Linggau, 2025** <i>Percentage Distribution of Gross Regional Domestic Product at Current Market Prices by Industry in Lubuk Linggau Municipality, 2025** .....</i> 270
12.2	Laju Pertumbuhan Produk Domestik Regional Bruto Atas Dasar Harga Konstan 2010 di Kota Lubuk Linggau (persen), 2020-2025** <i>Growth Rate of Gross Regional Domestic Product at 2010 Constant Market Prices in Lubuk Linggau Municipality (percent), 2020-2025** ....</i> 271
13.1	Jumlah Penduduk Menurut Kabupaten/Kota di Provinsi Sumatera Selatan (ribu), 2022-2026 <i>Population by Regency/Municipality in South Sumatera Province (thousand), 2022-2026 .....</i> 292
13.2	Jumlah Penduduk Miskin Menurut Kabupaten/Kota di Provinsi Sumatera Selatan (ribu), 2021-2025 <i>Number of Poor Population by Regency/Municipality in South Sumatera Province (thousand), 2021-2025.....</i> 293

## PENJELASAN UMUM/EXPLANATORY NOTES

Tanda-tanda, satuan-satuan, dan lain-lainnya yang digunakan dalam publikasi ini adalah sebagai berikut:

*Symbols, measurement units, and acronyms which are used in this publication, are as follows:*

### 1. TANDA-TANDA/SYMBOLS

Data tidak tersedia/ <i>Data not available</i> .....	: ...
Tidak ada atau nol / <i>Null or zero</i> .....	: -
Data dapat diabaikan/ <i>Data negligible</i> .....	: ~0
Tanda decimal/ <i>Decimal point</i> .....	: ,
Data tidak dapat ditampilkan/ <i>Not applicable</i> .....	: NA
Angka estimasi/ <i>Estimated figures</i> .....	: e
Angka diperbaiki/ <i>Revised figures</i> .....	: r
Angka sementara/ <i>Preliminary figures</i> .....	: *
Angka sangat sementara/ <i>Very preliminary figures</i> .....	: **
Angka sangat sangat sementara/ <i>Very very preliminary figures</i> .....	: ***

### 2. SATUAN/UNITS

barel/ <i>barrel</i> .....	: 158,99 liter/ <i>litres</i> = 1/6,2898 m <sup>3</sup>
hektare (ha)/ <i>hectare (ha)</i> .....	: 10.000 m <sup>2</sup>
kilometer (km)/ <i>kilometres (km)</i> .....	: 1.000 meter/ <i>meters (m)</i>
knot/ <i>knot</i> .....	: 1,8523 km/jam ( <i>km/hour</i> )
kuintal/ <i>quintal</i> .....	: 100 kg
KWh .....	: 1.000 Watt hour
MWh .....	: 1.000 KWh
liter (untuk beras)/ <i>litre (for rice)</i> .....	: 0,80 kg
MMSCF .....	: 1/35,3 m <sup>3</sup>
metrik ton (m.ton)/ <i>metric ton (m. ton)</i> .....	: 0,98421 long ton = 1.000 kg
ons/ <i>ounce</i> .....	: 28,31 gram/ <i>grams</i>
ton .....	: 1.000 kg

Satuan lain: buah, dus, butir, helai/lembar, kaleng, batang, pulsa, ton kilometer (ton-km), jam, menit, persen (%).

*Other units: unit, pack, pieces, sheet, tin, pulse, ton-kilometres(ton-km), hour, minute, percent (%).*

Perbedaan angka di belakang koma disebabkan oleh pembulatan angka.  
*The difference in decimal numbers is caused by rounding.*

## DAFTAR SINGKATAN/ LIST OF ABBREVIATIONS

SI	: Stasiun Iklim
SIMPK	: Stasiun Meteorologi Pertanian Khusus
t.t	: Tempat tidur
BCG	: Bacillus Calmette Guerin
DPT	: Difteri, Pertusis, Tetanus
TT	: Tetanus Toxoid
IOT	: Industri Obat Tradisional/ <i>Traditional Medicine Industry</i>
IKOT	: Industri Kecil Obat Tradisional/ <i>Traditional Medicine Small</i>
Alkes	: Alat kesehatan/ <i>Health Kits</i>
PKRT	: Perbekalan Kesehatan Rumah tangga/ <i>Household Health Logistics</i>
Kompl	: Komplemen/ <i>Complement</i>
IRTP	: Industri Pangan Produksi Rumah Tangga/ <i>Foods Home Industry</i>
PBF	: Pedagang Besar Farmasi/ <i>Pharmacy Whole-seller</i>
GFK	: Gudang Farmasi Kab/Kota/Regency/ <i>Municipality Pharmacy Warehouse</i>
RB	: Rumah Bersalin/ <i>Delivery House</i>
Pustu	: Puskesmas pembantu/ <i>Auxiliary Public Health Center</i>
BP	: Balai Pengobatan/ <i>Polyclinic</i>
TPS	: Tempat Pembuangan Sementara / <i>landfill</i>
Jamkesmas	: Jaminan kesehatan masyarakat miskin/ <i>Poor public health insurance</i>
PJKMU	: Program Jaminan Kesehatan Masyarakat Umum
SIUP	: Surat Ijin Usaha Perdagangan/ <i>Trading Permission Letter</i>
TDP	: Tanda Daftar Perusahaan/ <i>Company Registration Identity</i>
API	: Angka Pengenal Importir/ <i>Importer's Identity Number</i>




**Tabel**  
**Table** 0.1

**Statistik Kunci, 2023–2025**  
**Key Statistics, 2023–2025**

Rincian/Description	Satuan/Unit	2023	2024	2025
(1)	(2)	(3)	(4)	(5)
<b>SOSIAL/SOCIAL</b>				
Penduduk <sup>1</sup> /Population <sup>1</sup>	Jiwa/People	242.976	246.046	249.054
Laju Pertumbuhan Penduduk <sup>1</sup> /Population Growth <sup>1</sup>	%	1,30	1,26	1,22
Angka Harapan Hidup <sup>1-e</sup> /Life Expectancy Rate <sup>1</sup>	tahun/years	74,67	74,97	75,46
Angka Melek Huruf Usia 15+/Literacy Rate Aged 15+	%	99,00	98,81	98,97
Tingkat Partisipasi Angkatan Kerja -TPAK <sup>2</sup> Labour Force Participation Rate-LFPR <sup>2</sup>	%	70,88	71,24	71,67
Tingkat Pengangguran Terbuka-TPT <sup>2</sup> Unemployment Rate-UR <sup>2</sup>	%	5,64	5,29	5,01
Penduduk Miskin <sup>3</sup> /Poor People <sup>3</sup>	ribu/thousand	31,02	27,65	26,35
Persentase Penduduk Miskin <sup>3</sup> Percentage of Poor People <sup>3</sup>	%	12,65	11,14	10,49
Indeks Pembangunan Manusia-IPM <sup>4</sup> Human Development Index <sup>4</sup>	–	78,36	78,98	79,94
<b>EKONOMI/ECONOMIC</b>				
Produk Domestik Regional Bruto (PDRB) Harga Berlaku <sup>5</sup> Gross Regional Domestic Bruto (GRDP) at Current Price <sup>5</sup>	miliar rupiah billion rupiahs	8.233,71	8.717,86	9.386,80
Laju Pertumbuhan Ekonomi <sup>6</sup> /Economic Growth <sup>5</sup>	%	4,44	4,62	4,94
PDRB Per Kapita Harga Berlaku Per Capita of GRDP at Current Price	ribu rupiah thousand rupiahs	33.886,94	35.431,82	37.689,82
Inflasi/Inflation (y-o-y)	%	2,61 <sup>8</sup>	1,02 <sup>8</sup>	2,87 <sup>8</sup>

Catatan/Notes: <sup>1</sup> Proyeksi Penduduk Kabupaten/Kota Provinsi Sumatera Selatan 2020–2035 hasil Sensus Penduduk 2020 - *Regency/City Population Projections for South Sumatra Province 2020–2035 results of the 2020 Population Census*

<sup>2</sup> Kondisi Agustus/Condition at August

<sup>3</sup> Kondisi Maret/Condition at March

<sup>4</sup> Menggunakan metode baru. UHH menggunakan data hasil Long Form SP2020/ *Using new methods. UHH uses data from the Long Form SP2020 results.*

<sup>5</sup> Mulai tahun 2010 mengadopsi System of National Account 2008 (SNA 2008)/Since 2010 is in line with System of National Account 2008 (SNA 2008)

<sup>6</sup> Menggunakan tahun dasar 2010 (2010=100)/Using 2010 base year (2010=100)

<sup>7</sup> Berdasarkan IHK kota Lubuk Linggau (2018 = 100)/Based on CPI Lubuk Linggau cities (2018 = 100)

<sup>8</sup> Berdasarkan IHK kota Lubuk Linggau (2022 = 100)/Based on CPI Lubuk Linggau cities (2022 = 100)

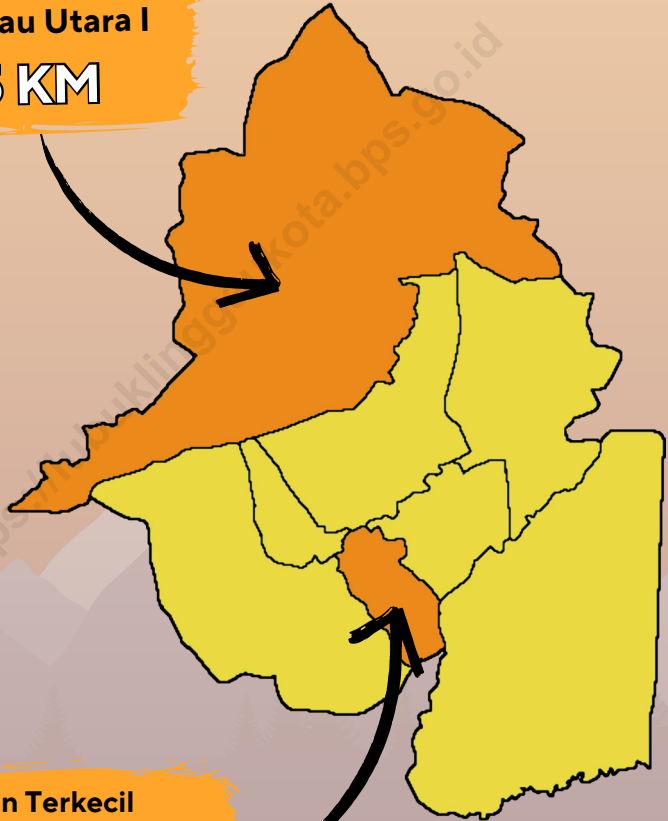


# 1

## GEOGRAFI DAN IKLIM GEOGRAPHY AND CLIMATE

**Kecamatan Terluas**  
*Largest Subdistrict*  
**Lubuk Linggau Utara I**

**139,65 KM**



**Kecamatan Terkecil**  
*Largest Subdistrict*  
**Lubuk Linggau Barat II**

**7,74 KM**

<https://lubuklinggaukota.bps.go.id>



## PENJELASAN TEKNIS

## TECHNICAL NOTES

1. Kota Lubuk Linggau merupakan salah satu kota setingkat kabupaten yang terletak di bagian barat wilayah Provinsi Sumatera Selatan. Letak astronomis Kota Lubuk Linggau berada diantara  $102^{\circ} 40' 00'' - 103^{\circ} 0' 00''$  Bujur Timur (BT) dan  $3^{\circ} 4' 10'' - 3^{\circ} 22' 30''$  Lintang Selatan (LS). Secara geografis, Kota Lubuk Linggau berada di posisi strategis pada jalur transportasi lintas Sumatera. Adapun batas wilayah Kota Lubuk Linggau secara administratif adalah sebagai berikut:
    - sebelah utara berbatasan dengan Kecamatan BKL, Ulu Terawas, Kabupaten Musi Rawas,
    - sebelah timur berbatasan dengan Kecamatan Tugu Mulyo dan Muara Beliti, Kabupaten Musi Rawas,
    - sebelah selatan berbatasan dengan Kecamatan Muara Beliti, Kabupaten Musi Rawas dan Provinsi Bengkulu,
    - sebelah barat berbatasan dengan Provinsi Bengkulu.
  2. Luas wilayah definitif Kota Lubuk Linggau berdasarkan Keputusan Kementerian Dalam Negeri No 100.1.1-6117 tahun 2022 dengan luas wilayah 367,726 Km<sup>2</sup> atau 36.772,6 Ha.
1. *Lubuk Linggau Municipality is one of municipalities located in the western of South Sumatera Province. The astronomical location of Lubuk Linggau Municipality is between  $102^{\circ} 40' 00'' - 103^{\circ} 0' 00''$  East Longitude and  $3^{\circ} 4' 10'' - 3^{\circ} 22' 30''$  South Longitude. Geographically, Lubuk Linggau Municipality is in strategic position on the trans-Sumatera transportation route. Based on administrative boundaries of Lubuk Linggau Municipality as follows :*
    - *to the northern bordering with BKL, Ulu Terawas District, Musi Rawas Regency,*
    - *to the eastern bordering with Tugu Mulyo and Muara Beliti District, Musi Rawas Regency,*
    - *to the southern bordering with Muara Beliti District, Musi Rawas Regency dan Bengkulu Province,*
    - *to the western bordering with Bengkulu Province.*
  2. *The definitive area of Lubuk Linggau City is based on Ministry of Home Affairs Decree No. 100.1.1-6117 of 2022 with an area of 367,726 Km<sup>2</sup> or 36,772.6 Ha.*



3. Kota Lubuk Linggau terdiri dari 8 (delapan) Kecamatan, yaitu:
  - Lubuk Linggau Barat I.
  - Lubuk Linggau Barat II.
  - Lubuk Linggau Selatan I.
  - Lubuk Linggau Selatan II.
  - Lubuk Linggau Timur I.
  - Lubuk Linggau Timur II.
  - Lubuk Linggau Utara I.
  - Lubuk Linggau Utara II.
3. *Lubuk Linggau Municipality consists of 8 (eight) subdistricts, namely:*
  - *Lubuk Linggau Barat I.*
  - *Lubuk Linggau Barat II.*
  - *Lubuk Linggau Selatan I.*
  - *Lubuk Linggau Selatan II.*
  - *Lubuk Linggau Timur I.*
  - *Lubuk Linggau Timur II.*
  - *Lubuk Linggau Utara I.*
  - *Lubuk Linggau Utara II.*
4. Jarak ke Ibukota Kota diukur mulai dari Kantor Kecamatan yang ada dalam wilayah Kota Lubuk Linggau ke Pusat Pemerintahan Kota Lubuk Linggau yang berlokasi di Kelurahan Kayu Ara, Kecamatan Lubuk Linggau Barat I.
4. *The distance to the capital municipality is measured from the Subdistrict office in the Lubuk Linggau Municipality area to the government center located in the Kelurahan Kayu Ara, Lubuk Linggau Barat I Subdistrict.*

<https://lubuklinggauk.go.id>



## ULASAN

Kota Lubuk Linggau merupakan salah satu kota setingkat kabupaten yang terletak di bagian barat Provinsi Sumatera Selatan, hasil pemekaran wilayah Kabupaten Musi Rawas. Kota ini terbentuk berdasarkan Undang-Undang Nomor 7 Tahun 2001 tentang Pembentukan Kota Lubuk Linggau.

Berdasarkan Keputusan Kementerian Dalam Negeri No 100.1.1-6117 tahun 2022, Kota Lubuk Linggau memiliki luas wilayah administratif sebesar 367,81 km persegi dan terdiri dari 8 kecamatan serta 72 kelurahan. Kecamatan Lubuk Linggau Utara I merupakan kecamatan dengan luas wilayah terbesar yaitu 37,97 persen luas Kota Lubuk Linggau, sedangkan Kecamatan Lubuk Linggau Barat II merupakan kecamatan dengan luas wilayah terkecil yaitu 2,10 persen.

Suhu udara di suatu tempat antara lain ditentukan oleh tinggi rendahnya tempat tersebut dari permukaan air laut dan jaraknya dari pantai. Pada tahun 2025, suhu udara maksimum terjadi pada bulan Oktober yang berkisar 33,10°C, sedangkan suhu udara minimum terjadi pada bulan Agustus yang berkisar 23,90°C.

Kecepatan angin di Kota Lubuk Linggau rata-rata 4 knot. Faktor lain yang mempengaruhi hujan dan arah/kecepatan angin adalah perbedaan tekanan udara. Curah hujan di suatu tempat antara lain dipengaruhi oleh keadaan iklim, keadaan topografi dan perputaran/pertemuan arus udara. Oleh karena itu jumlah curah hujan

## DESCRIPTION

*Lubuk Linggau Municipality is one of municipalities located in the western part of South Sumatra Province, the result of the division of the Musi Rawas Regency. This municipality was formed based on Law Number 7 of 2001 concerning the Establishment of Lubuk Linggau Municipality.*

*Lubuk Linggau Municipality has an administrative area of 367.81 sq km and consists of 8 sub-districts and 72 urban villages. Lubuk Linggau Utara I sub-district is the sub-district with the largest area, which is 37.97 percent of the area of Lubuk Linggau Municipality, while Lubuk Linggau Barat II sub-district is the sub-district with the smallest area, which is 2.10 percent.*

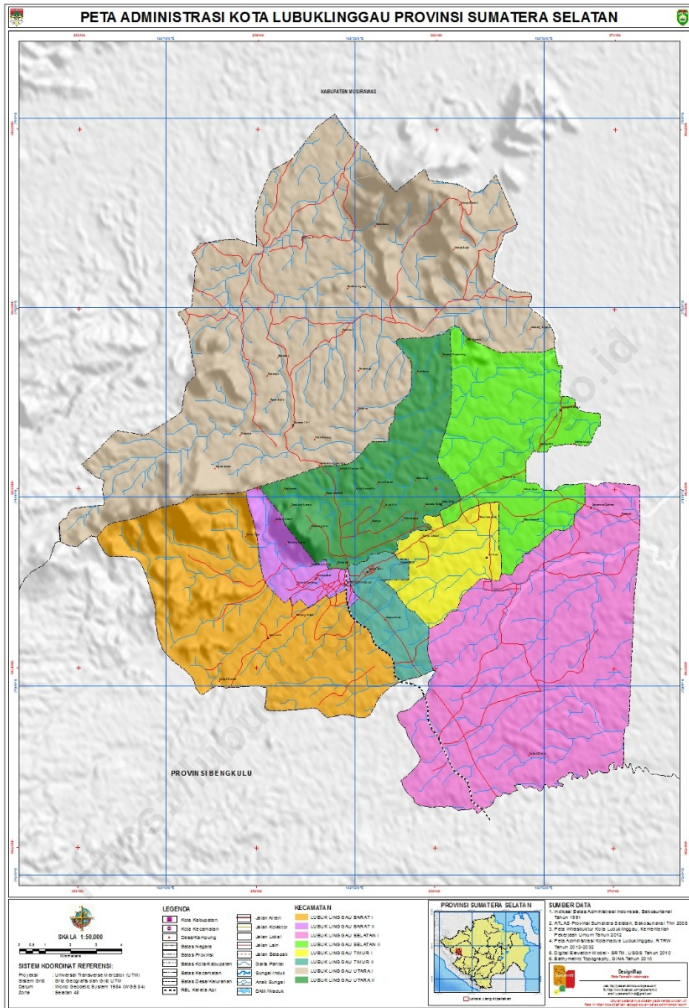
*The air temperature in a place is determined by, among other things, the height of the place above sea level and its distance from the coast. In 2025, the maximum air temperature occurred in October which ranged from 33.10°C, while the minimum air temperature occurred in August which ranged from 23.90°C.*

*The wind speed in Lubuk Linggau City average 4 knots. Another factor that affects rain and wind direction/speed is the difference in air pressure. Rainfall in a place is influenced by, among other things, climate conditions, topography and the rotation/meeting of air currents. Therefore, the amount of rainfall varies according to the month and the location*

beragam menurut bulan dan letak stasiun pengamatan. Rata-rata curah hujan selama tahun 2025 berkisar antara 75,20 mm (Juli) sampai 425,20 mm (Februari). kelembaban udara pada Kota Lubuk Linggau pada tahun 2025 rata-rata 87%

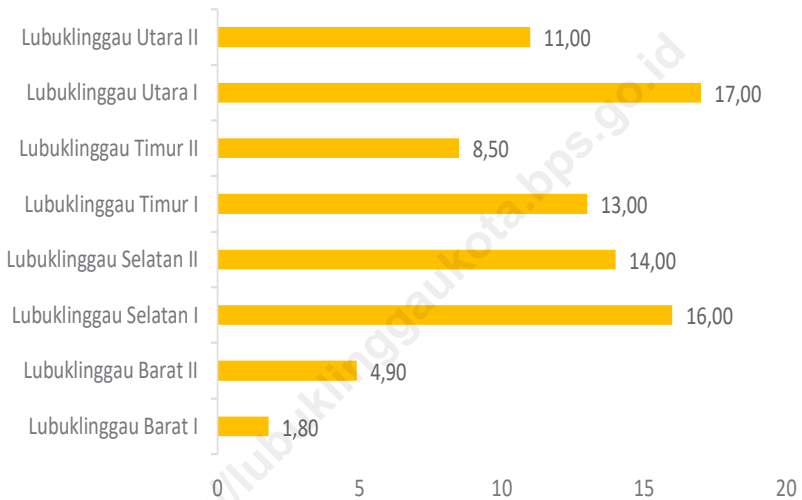
*of the observation station. The average rainfall during 2025 ranged from 75.20 mm (July) to 425.20 mm (February). The humidity in Lubuk Linggau City in 2024 averaged 87%*

<https://lubuklinggaukota.bps.go.id>



Sumber/Source : Kementerian Dalam Negeri, Keputusan Menteri Dalam Negeri Nomor 050-145 Tahun 2023 tanggal 14 Februari 2023/ Ministry of Home Affairs, The Decree of Home Affairs Minister Number 050-145 Year 2023, 14 February 2023

**Gambar 1.1** **Peta Wilayah Kota Lubuk Linggau, 2025**  
**Figures 1.1** **Map of Kota Lubuk Linggau, 2025**



Sumber/Source : Dinas Perhubungan Kota Lubuk Linggau/Transportation Agency of Lubuk Linggau Municipality

**Gambar** 1.2  
**Figures**

**Jarak ke Ibukota Kota Menurut Kecamatan di Kota Lubuk Linggau (km), 2025**  
***Distance to the Municipality Capital by Subdistrict of Lubuk Linggau Municipality (km), 2025***



## 1.1 KEADAAN GEOGRAFI GEOGRAPHY CONDITION

**Tabel** 1.1.1 **Luas Daerah dan Jumlah Pulau Menurut Kecamatan di Kota Lubuk Linggau, 2025**  
**Table** 1.1.1 **Total Area and Number of Islands by District in Lubuk Linggau Municipality, 2025**

Kecamatan <i>District</i>	Ibukota Kecamatan <i>Capital of District</i>	Luas <i>Total Area</i> (km <sup>2</sup> /sq.km)
(1)	(2)	(3)
Lubuk Linggau Barat I	Kayu Ara	57,74
Lubuk Linggau Barat II	Ulak Lebar	7,74
Lubuk Linggau Selatan I	Perumnas Rahmah	76,47
Lubuk Linggau Selatan II	Marga Rahayu	40,19
Lubuk Linggau Timur I	Air Kuti	14,03
Lubuk Linggau Timur II	Mesat Seni	8,89
Lubuk Linggau Utara I	Petanang Ilir	139,65
Lubuk Linggau Utara II	Batu Urip	23,10
<b>Kota Lubuk Linggau</b>		<b>367,81</b>

Lanjutan Tabel/*Continued Table* 1.1.1

Kecamatan <i>District</i>	Persentase terhadap Luas Kabupaten/ Kota <i>Percentage to Regency/Municipal Area</i>	Jumlah Pulau <i>Number of Islands</i>
(1)	(4)	(5)
Lubuk Linggau Barat I	15,70	–
Lubuk Linggau Barat II	2,10	–
Lubuk Linggau Selatan I	20,79	–
Lubuk Linggau Selatan II	10,93	–
Lubuk Linggau Timur I	3,81	–
Lubuk Linggau Timur II	2,42	–
Lubuk Linggau Utara I	37,97	–
Lubuk Linggau Utara II	6,28	–
<b>Kota Lubuk Linggau</b>	<b>100,00</b>	–

Catatan/*Note*: ...Sumber/*Source*: Badan Informasi Geospasial/*Geospatial Information Agency*



**Tabel**  
**Table** 1.1.2

**Tinggi Wilayah dan Jarak ke Ibukota Kota Menurut  
Kecamatan di Kota Lubuk Linggau, 2025**  
**Altitude and Distance to the Capital of Municipality by  
District in Lubuk Linggau Municipality, 2025**

Kecamatan <i>District</i>	Tinggi Wilayah (mdpl) <i>Altitude (m a.s.l)</i>	Jarak ke Ibukota Kota <i>Distance to the Capital of Municipality</i>
(1)	(2)	(3)
Lubuk Linggau Barat I	±400	1,80
Lubuk Linggau Barat II	±400	4,90
Lubuk Linggau Selatan I	±100	16,00
Lubuk Linggau Selatan II	±100	14,00
Lubuk Linggau Timur I	±100	13,00
Lubuk Linggau Timur II	±100	8,50
Lubuk Linggau Utara I	±600	17,00
Lubuk Linggau Utara II	±100	11,00
<b>Kota Lubuk Linggau</b>	—	—

Catatan/Note: ...

Sumber/Source: Dinas Perhubungan Kota Lubuk Linggau/Transportation Agency of Lubuk Linggau Municipality

**Tabel**  
**Table** 1.1.3

**Jumlah Desa<sup>1</sup>/Kelurahan Menurut Kecamatan di Kota Lubuk Linggau dan Letak Geografi, 2021, 2024, dan 2025**  
**Number of Villages<sup>1</sup>/Subdistricts by District in Lubuk Linggau Municipality and Geographical Location, 2021, 2024, dan 2025**

Kecamatan District	Tepi Laut Coastal			Bukan Tepi Laut Non-Coastal		
	2021	2024	2025	2021	2024	2025
(1)	(2)	(3)	(4)	(5)	(6)	(7)
Lubuk Linggau Barat I	...	–	–	...	11	11
Lubuk Linggau Barat II	...	–	–	...	8	8
Lubuk Linggau Selatan I	...	–	–	...	7	7
Lubuk Linggau Selatan II	...	–	–	...	9	9
Lubuk Linggau Timur I	...	–	–	...	8	8
Lubuk Linggau Timur II	...	–	–	...	9	9
Lubuk Linggau Utara I	...	–	–	...	10	10
Lubuk Linggau Utara II	...	–	–	...	10	10
<b>Kota Lubuk Linggau</b>	...	–	–	...	<b>72</b>	<b>72</b>

Catatan/Note: <sup>1</sup> Desa pada tabel ini termasuk Unit Permukiman Transmigrasi (UPT) yang masih dibina oleh kementerian terkait dan nagari di Provinsi Sumatera Barat/Villages in this table include Transmigration Settlement Unit fostered by the relevant ministries and the nagari in the Province of Sumatera Barat

Sumber/Source: Badan Pusat Statistik, Pendataan Potensi Desa (Podes)/BPS-Statistics Indonesia, Village Potential Data Collection



**Tabel  
Table 1.1.4**

**Jumlah Desa<sup>1</sup>/Kelurahan Menurut Kecamatan di Kota  
Lubuk Linggau dan Topografi Wilayah, 2018, 2021, dan  
2024**  
*Number of Villages<sup>1</sup>/Subdistricts by District in Lubuk  
Linggau Municipality and Topographical Areas, 2018, 2021,  
dan 2024*

Kecamatan District	Lembah Valley			Lereng/Puncak Slope			Dataran Flat		
	2018	2021	2024	2018	2021	2024	2018	2021	2024
(1)	(2)	(3)	(4)	(5)	(6)	(7)	(8)	(9)	(10)
Lubuk Linggau Barat I	...	...	—	...	...	—	...	...	11
Lubuk Linggau Barat II	...	...	—	...	...	—	...	...	8
Lubuk Linggau Selatan I	...	...	—	...	...	—	...	...	7
Lubuk Linggau Selatan II	...	...	—	...	...	—	...	...	9
Lubuk Linggau Timur I	...	...	—	...	...	—	...	...	8
Lubuk Linggau Timur II	...	...	—	...	...	—	...	...	9
Lubuk Linggau Utara I	...	...	—	...	...	—	...	...	10
Lubuk Linggau Utara II	...	...	—	...	...	—	...	...	10
<b>Kota Lubuk Linggau</b>	...	...	—	...	...	—	...	...	<b>72</b>

Catatan/Note: <sup>1</sup> Desa pada tabel ini termasuk Unit Permukiman Transmigrasi (UPT) yang masih dibina oleh kementerian terkait dan nagari di Provinsi Sumatera Barat/Villages in this table include Transmigration Settlement Unit fostered by the relevant ministries and the nagari in the Province of Sumatera Barat

<sup>2</sup> Data citra satelit yang sudah dikonfirmasi oleh aparat desa. Kategori Lereng/Puncak termasuk juga Tebing/Satellite image data that has been confirmed by village officials. The Slope category includes Cliffs.

Sumber/Source: Badan Pusat Statistik, Pendataan Potensi Desa (Podes)/BPS-Statistics Indonesia, Village Potential Data Collection

## 1.2 KEADAAN IKLIM CLIMATE CONDITION

**Tabel** 1.2.1 **Pengamatan Unsur Iklim Menurut Bulan di Kota Lubuk Linggau, 2025**  
**Table** 1.2.1 **Observation of Climate Elements By Months at Lubuk Linggau Municipality, 2025**

Bulan Month	Suhu/Temperature (°C)			Kelembaban/Humidity (%)		
	Minimum	Rata-rata Average	Maksimum Maximum	Minimum	Rata-rata Average	Maksimum Maximum
(1)	(2)	(3)	(4)	(5)	(6)	(7)
Januari/January	24,30	26,50	30,30	–	88%	–
Februari/February	24,40	26,90	31,10	–	88%	–
Maret/March	24,50	27,20	31,30	–	89%	–
April/April	24,60	27,60	32,30	–	88%	–
Mei/May	24,90	28,10	32,70	–	87%	–
Juni/June	24,60	27,60	32,70	–	85%	–
Juli/July	24,30	27,60	32,70	–	86%	–
Agustus/August	23,90	27,20	32,30	–	86%	–
September/September	24,10	27,20	32,50	–	86%	–
Oktober/October	24,30	27,80	33,10	–	87%	–
November/November	24,10	27,70	32,70	–	87%	–
Desember/December	24,00	26,90	31,50	–	89%	–

Lanjutan Tabel/*Continued Table 1.2.1*

Bulan Month	Kecepatan Angin (knot) Wind Velocity (knot)			Tekanan Udara/Atmospheric Pressure (mbar)		
	Minimum	Rata-rata Average	Maksimum Maximum	Minimum	Rata-rata Average	Maksimum Maximum
(1)	(8)	(9)	(10)	(11)	(12)	(13)
Januari/January	–	4	18	–	1009,80	–
Februari/February	–	4	16	–	1010,50	–
Maret/March	–	4	19	–	1009,60	–
April/April	–	3	16	–	1009,80	–
Mei/May	–	3	15	–	1008,60	–
Juni/June	–	3	15	–	1010,10	–
Juli/July	–	4	16	–	1009,80	–
Agustus/August	–	3	16	–	1010,70	–
September/September	–	3	17	–	1010,70	–
Oktober/October	–	4	18	–	1010,10	–
November/November	–	3	16	–	1009,70	–
Desember/December	–	3	17	–	1009,50	–

Lanjutan Tabel/*Continued Table 1.2.1*

<b>Bulan Month</b>	<b>Jumlah Curah Hujan (mm/tahun) Number of Precipitation (mm/year)</b>	<b>Jumlah Hari Hujan (hari) Number of Rainy Days (day)</b>	<b>Penyinaran Matahari (jam) Duration of Sunshine (hour)</b>
(1)	(14)	(15)	(16)
Januari/January	132,60	25	31%
Februari/February	425,20	20	34%
Maret/March	320,60	21	46%
April/April	237,10	20	61%
Mei/May	155,20	2	63%
Juni/June	79,50	11	56%
Juli/July	75,20	12	70%
Agustus/August	184,60	21	59%
September/September	184,60	21	54%
Oktober/October	235,60	18	55%
November/November	94,00	13	44%
Desember/December	314,50	23	41%

Catatan/Note: ...

Sumber/Source: Dinas Lingkungan Hidup Kota Lubuk Linggau/*Environmental services of Lubuk Linggau Municipality*

# 2

## PEMERINTAHAN GOVERNMENT

**Jumlah Aparatur Sipil Negara (ASN) Kota Lubuk Linggau**  
*Number Of State Civil Service of Lubuk Linggau Municipal Government*  
**Tahun 2025**

**3.979**  
**Pegawai**  
*Employee*



**1.475**  
**Laki-Laki**  
*Male*



**2.504**  
**Perempuan**  
*Female*

<https://lubuklinggaukota.bps.go.id>



## PENJELASAN TEKNIS

## TECHNICAL NOTES

1. Menurut Undang-Undang Republik Indonesia Nomor 23 Tahun 2014 tentang Pemerintah Daerah, wilayah administratif adalah wilayah kerja perangkat Pemerintah Pusat termasuk gubernur sebagai wakil Pemerintah Pusat untuk menyelenggarakan Urusan Pemerintahan yang menjadi kewenangan Pemerintah Pusat di Daerah dan wilayah kerja gubernur dan bupati/wali kota dalam melaksanakan urusan pemerintahan umum di Daerah.
  2. Dewan Perwakilan Rakyat Daerah yang selanjutnya disingkat DPRD adalah lembaga perwakilan rakyat daerah yang berkedudukan sebagai unsur penyelenggara Pemerintahan Daerah.
  3. Kecamatan atau yang disebut dengan nama lain adalah bagian wilayah dari Daerah kota yang dipimpin oleh camat. Kelurahan dipimpin oleh seorang kepala kelurahan yang disebut lurah selaku perangkat Kecamatan dan bertanggungjawab kepada camat.
  4. Menurut Undang-Undang Republik Indonesia Nomor 17 Tahun 2014 tentang Majelis Permusyawaratan Rakyat, Dewan Perwakilan Rakyat, Dewan
1. *According to the Law of the Republic of Indonesia Number 23 of 2014 concerning Regional Government, the administrative area is the working area of the Central Government including the governor as the representative of the Central Government to carry out Government Affairs as the authority of the Central Government in the Regions and the working area of governors and regents/mayors in implementing general government affairs in the region.*
  2. *Regional People's Representative Council, hereinafter abbreviated to DPRD, is a regional people's representative institution that has a position as an element in administering the Regional Government.*
  3. *A subdistrict or what is referred to by another name is a part of the district/city area led by a camat. The village is led by a village head who is called the lurah as the subdistrict apparatus and has to responsible to the camat.*
  4. *According to the Law of the Republic of Indonesia Number 17 of 2014 concerning the People's Consultative Assembly, the People's Representative Council,*

Perwakilan Daerah, dan Dewan Perwakilan Rakyat Daerah (DPRD), DPRD kota terdiri atas anggota partai politik peserta pemilihan umum yang dipilih melalui pemilihan umum. Setiap anggota DPRD kota harus menjadi anggota salah satu fraksi. Anggota DPRD dipilih melalui pemilihan umum (pemilu) dan dilantik dalam masa jabatan lima tahun.

*the Regional Representative Council, and the Regional House of Representative (DPRD), DPRD consists of members of political parties participating in general elections who are elected through general elections. Each member of DPRD must be a member of one of the factions. DPRD members are elected through a general election and appointed for a five-year term.*

5. Daftar eksekutif pemerintahan Kota Lubuk Linggau terdiri dari walikota, wakil walikota, sekretariat daerah, bagian, sekretariat DPRD, inspektorat, badan, dan dinas.
  6. Lembaga tinggi daerah terdiri dari Dewan Perwakilan Rakyat Daerah (DPRD), Pengadilan Negeri (PN), dan Dewan Perwakilan Daerah (DPD).
  7. Pegawai Negeri Sipil adalah Pegawai Negeri Sipil sebagaimana dimaksud dalam Undang-Undang Nomor 8 Tahun 1974.
  8. Jabatan adalah kedudukan yang menunjukkan tugas, tanggungjawab, wewenang dan hak seseorang Pegawai Negeri Sipil dalam rangka suatu satuan organisasi.
5. *The executive list of Lubuk Linggau Municipality government consists of mayor, deputy mayor, regional secretariat, sections, DPRD secretariat, inspectorate, agencies, and offices.*
  6. *Regional supreme agencies consist of the Regional House of Representative, District Supreme Court, and Regional Representative Council.*
  7. *Civil Servants are Civil Servants as referred to in Law Number 8 of 1974.*
  8. *Occupation is position that indicates the duties, responsibilities, authorities, and rights of a Civil Servant within the framework of an organizational unit.*



9. Realisasi Penerimaan dan Pengeluaran Pemerintah Kota adalah realisasi/perhitungan Anggaran Pendapatan dan Belanja Daerah (APBD) Kota pada tiap tahun anggaran.
  10. Pendapatan Asli Daerah (PAD) yang merupakan bagian dari struktur APBD adalah penerimaan yang berasal dari sumber-sumber di dalam wilayah suatu daerah tertentu dan dipungut berdasarkan Undang-Undang yang berlaku di Indonesia yaitu Peraturan Pemerintah Nomor 12 Tahun 2019.
  11. Sebagaimana tercantum dalam Undang-Undang Nomor 33 Tahun 2004, Dana Perimbangan adalah dana yang bersumber dari pendapatan APBN yang dialokasikan kepada Daerah untuk mendanai kebutuhan daerah dalam rangka pelaksanaan Desentralisasi.
  12. Lain-lain Pendapatan yang Sah adalah pendapatan lainnya dari pemerintah pusat dan atau dari instansi pusat, serta dari daerah lainnya.
9. *Actual revenue and expenditure of Municipality Government is the realization/provincial budget calculations for every fiscal year.*
  10. *Regional Original Revenue (PAD), which is part of the APBD structure, is revenue originating from sources within the territory of a certain area and colleted based on the applicable Law in Indonesia, Government Regulation Number 12 of 2019*
  11. *As stated in Law Number 33 of 2004, Balancing Funds are funds sourced from APBN revenues allocated to regions to finance regional needs in the context of implementing decentralization.*
  12. *Other Legal Revenue is other income that coming from the central government and or from the central agencies, as well as from other regional government.*

## ULASAN

Kota Lubuk Linggau mengalami penambahan jumlah kecamatan berdasarkan Perda Kota Lubuk Linggau Nomor 18 Tahun 2004, tentang Pemekaran Kota Lubuk Linggau dari 4 (empat) kecamatan menjadi 8 (delapan) kecamatan, yaitu Kecamatan Lubuk Linggau Barat I, Lubuk Linggau Barat II, Lubuk Linggau Selatan I, Lubuk Linggau Selatan II, Lubuk Linggau Timur I, Lubuk Linggau Timur II, Lubuk Linggau Utara I, dan Lubuk Linggau Utara II. Selain itu, jumlah kelurahan di Kota Lubuk Linggau juga mengalami penambahan mengacu pada Peraturan Daerah (Perda) Kota Lubuk Linggau Nomor 17 Tahun 2004 tentang Pemekaran Kota Lubuk Linggau dari 49 kelurahan menjadi 72 kelurahan.

Jumlah anggota Dewan Perwakilan Rakyat Daerah (DPRD) Kota Lubuk Linggau dengan masa jabatan 2024-2029 kondisi bulan Desember Tahun 2024 tercatat sebanyak 30 orang. Anggota DPRD didominasi oleh laki-laki sebesar 70 persen. Komposisi anggota DPRD Tahun 2024 menurut partai politik adalah: Partai Golkar sebanyak 6 orang, Partai Nasdem dan Partai Gerindra masing-masing sebanyak 5 orang, Partai PDI-P dan Partai Partai Kebangkitan Bangsa masing-masing 4 orang, Partai Keadilan Sejahtera sebanyak 3 orang, dan Partai Demokrat, Partai Bulan Bintang, Partai Hani Nurani masing-masing 1 orang.

## DESCRIPTION

*Lubuk Linggau Municipality experienced an increase in the number of sub-districts based on Lubuk Linggau Municipality Regional Regulation Number 18 of 2004, concerning the Expansion of Lubuk Linggau Municipality from 4 (four) sub-districts to 8 (eight) sub-districts, namely Lubuk Linggau Barat I, Lubuk Linggau Barat II, Lubuk Linggau Selatan I, Lubuk Linggau Selatan II, East Lubuk Linggau I, East Lubuk Linggau II, North Lubuk Linggau I, and North Lubuk Linggau II. In addition, the number of villages in Lubuk Linggau Municipality has also increased, referring to the Regional Regulation (Perda) of Lubuk Linggau Municipality No. 17 of 2004 concerning the Expansion of Lubuk Linggau Municipality from 49 villages to 72 villages.*

*The number of members of the Regional People's Representative Council (DPRD) of Lubuk Linggau Municipality for the 2024-2029 term in December 2024 was recorded as 30 people. DPRD members are dominated by men at 70 percent. The composition of DPRD members in 2024 according to political parties is: Golkar Party with 6 people, Nasdem Party and Gerindra Party with 5 people each, PDI-P Party and Kebangkitan Bangsa Party with 4 people each, Keadilan Sejahtera Party with 3 people, and Demokrat Party, Bulan Bintang Party, Hani Nurani Party with 1 person each.*



Struktur jenis pendapatan dan belanja Pemerintah Kota Lubuk Linggau berubah mulai tahun 2020 berdasarkan Peraturan Pemerintah Nomor 12 Tahun 2019 tentang Pengelolaan Keuangan Daerah dan Peraturan Kementerian Dalam Negeri (Permendagri) Nomor 77 Tahun 2020 tentang Pedoman Teknis Pengelolaan Keuangan Daerah. Jenis pendapatan Pemerintah Kota Lubuk Linggau pada tahun 2024 terdiri dari Pendapatan Asli Daerah (PAD), Dana Perimbangan, dan Lain-lain Pendapatan Daerah yang Sah. Komponen Dana Perimbangan memiliki persentase paling tinggi yaitu sebesar 68,49 persen dari total pendapatan. Sementara itu, realisasi belanja Pemerintah Kota Lubuk Linggau pada komponen belanja langsung memiliki persentase yang lebih besar dibandingkan jenis belanja lainnya yaitu sebesar 60,60 persen.

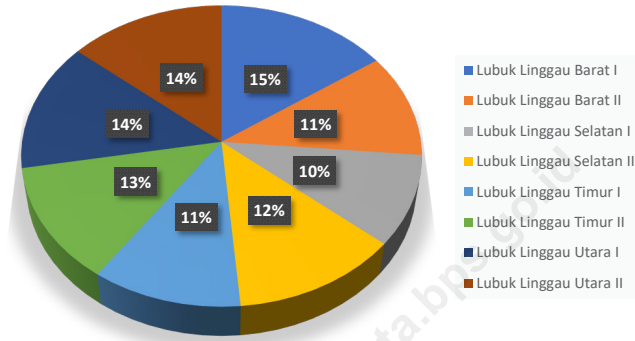
Jumlah Aparatur Sipil Negara (ASN) di Kota Lubuk Linggau tahun 2025 sebanyak 3.979 orang dengan jumlah 3.338 Pegawai Negeri Sipil dan 641 Pegawai Pemerintahan dengan Perjanjian Kinerja. Ditinjau dari golongannya, ternyata jumlah ASN di lingkungan Pemerintah Kota Lubuk Linggau terpusat pada golongan III. Persentase ASN golongan IV, III, II, I berturut-turut adalah 18,27 persen; 71,93 persen; 9,37 persen dan 0,43 persen.

*The structure of the types of income and expenditure of the Lubuk Linggau Municipality Government has changed starting in 2020 based on Government Regulation Number 12 of 2019 concerning Regional Financial Management and Ministry of Home Affairs Regulation (Permendagri) Number 77 of 2020 concerning Technical Guidelines for Regional Financial Management. The types of income for the Lubuk Linggau Municipality Government in 2023 consist of Regional Original Revenue (PAD), Balance Funds, and Other Legal Regional Income. The Balance Funds component in transfer income has the highest percentage of 68.49 percent of total income. Meanwhile, the actual expenditure of the Lubuk Linggau Municipality Government on the Direct Expenditures component has a larger percentage than other types of expenditure which is 60.60 percent.*

*The number of State Civil Servants (ASN) in Lubuk Linggau Municipality in 2025 will be 3,979 people with 3,338 Government Employee and 641 State Employees with Employment Agreements. Judging from the groups, it turns out that the number of ASN in the Lubuk Linggau City Government is concentrated in group III. The percentage of ASN groups IV, III, II, I respectively is 18.27 percent; 71.93 percent; 9.37 percent and 0.43 percent.*

Jika dilihat berdasarkan pendidikan yang ditamatkan ASN di lingkungan Pemerintah Kota Lubuk Linggau mempunyai 3.599 pegawai tamat Sarjana (termasuk Diploma, S1, S2 dan S3), 360 pegawai tamat SMA/ sederajat, dan sisanya sebanyak 20 pegawai berpendidikan SMP kebawah dan sederajat. Pegawai yang berpendidikan sarjana (Diploma, S1, S2 maupun S3) terdiri atas 1.217 orang laki-laki dan 2.382 orang perempuan. Sementara untuk pegawai yang tamat SMA/sederajat, yang berjenis kelamin laki-laki mencapai 237 pegawai dan pegawai perempuan sebanyak 123 pegawai. Selanjutnya, untuk pegawai berpendidikan SMP kebawah, yang berjenis kelamin laki-laki mencapai 16 orang, sementara yang berjenis kelamin perempuan mencapai 4 orang.

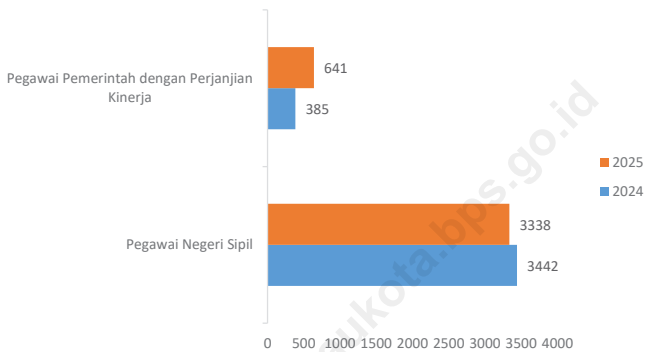
*If we look at the education completed by ASN within the Lubuk Linggau City Government, there are 3,599 employees who have completed a Bachelor's Degree (including Diploma, Bachelor's Degree, Master's Degree and Doctoral Degree), 360 employees have completed SMA/equivalent, and the remaining 38 employees have a junior high school or equivalent education. There are 1,217 men and 2,382 women who have bachelor's degrees (Diploma, S1, S2 or S3). Meanwhile, for employees who graduated from high school/equivalent, there were 237 male employees and 123 female employees. Furthermore, for employees with junior high school education and below, there are 16 men, while there are 4 women.*



Sumber/Source : Peraturan Kepala Badan Pusat Statistik Nomor 3 Tahun 2020/Chief Statistician Regulation Number 3/2020

**Gambar**  
**Figures** 2.1

**Persentase Jumlah Kelurahan Menurut Kecamatan di Kota Lubuk Linggau , 2025**  
**Percentage of Villages by Subdistrict in Lubuk Linggau Municipality, 2025**



Sumber/Source : Badan Kepegawaian dan Pengembangan Sumber Daya Manusia Kota Lubuk Linggau/Personnel and Human Resources Development Agency of Lubuk Linggau Municipality

**Gambar** 2.2  
**Figures**

**Jumlah Aparatur Sipil Negara (ASN) Pemerintah Kota Lubuk Linggau Menurut Jenis ASN (orang), Desember 2024, dan Desember 2025**  
**Number of State Civil Service of Lubuk Linggau Municipal Government by Type of ASN, Desember 2024 and Desember 2025**



## 2.1 WILAYAH ADMINISTRATIF ADMINISTRATIVE AREA

**Tabel** 2.1.1 **Jumlah Desa<sup>1</sup>/Kelurahan Menurut Kecamatan di Kota Lubuk Linggau, 2021–2025**  
**Table** 2.1.1 **Number of Villages<sup>1</sup>/Kelurahan by District in Lubuk Linggau Municipality, 2021–2025**

Kecamatan District	2021 <sup>2</sup>	2022 <sup>3</sup>	2023 <sup>4</sup>	2024 <sup>5</sup>	2025 <sup>6</sup>
(1)	(2)	(3)	(4)	(5)	(6)
Lubuk Linggau Barat I	11	11	11	11	11
Lubuk Linggau Barat II	8	8	8	8	8
Lubuk Linggau Selatan I	7	7	7	7	7
Lubuk Linggau Selatan II	9	9	9	9	9
Lubuk Linggau Timur I	8	8	8	8	8
Lubuk Linggau Timur II	9	9	9	9	9
Lubuk Linggau Utara I	10	10	10	10	10
Lubuk Linggau Utara II	10	10	10	10	10
<b>Kota Lubuk Linggau</b>	<b>72</b>	<b>72</b>	<b>72</b>	<b>72</b>	<b>72</b>

**Catatan/Note:**

Kondisi semester 1/1<sup>st</sup> semester condition

<sup>1</sup>Termasuk Unit Permukiman Transmigrasi (UPT)/Include Transmigration Settlement Unit

<sup>2</sup>Peraturan BPS Nomor 5 Tahun 2021 tentang Kode dan Nama Wilayah Kerja Statistik Tahun 2021 Tanggal 30 Desember 2021/BPS-Statistics Indonesia Regulation Number 5/2021 on Code and Name of Regional Level of Data Collection of 2021, 30 December 2021

<sup>3</sup>Keputusan Kepala BPS Nomor 249 Tahun 2023 tentang Kode dan Nama Wilayah Kerja Statistik Tahun 2022 tanggal 13 April 2023/Decree of Chief's BPS Number 249/2023 on Code and Name of Regional Level of Data Collection of 2023, 13 April 2023

<sup>4</sup>Keputusan Kepala BPS Nomor 649 Tahun 2023 tentang Kode dan Nama Wilayah Kerja Statistik Tahun 2023 tanggal 29 September 2023/Decree of Chief's BPS Number 649/2023 on Code and Name of Regional Level of Data Collection of 2023, 29 September 2023

<sup>5</sup>Keputusan Kepala BPS Nomor 646 Tahun 2024 tentang Kode dan Nama Wilayah Kerja Statistik Tahun 2024 tanggal 24 September 2024/Decree of Chief Statistician Number 646/2024 on Code and Name of Regional Level of Data Collection of 2024, 24 September 2024

<sup>6</sup>Keputusan Kepala Badan Pusat Statistik Nomor 750 Tahun 2025, Tanggal 17 Oktober 2025/Decree of the Head of Statistics Indonesia Number 750 of 2025, dated October 17, 2025

Sumber/Source: Badan Pusat Statistik/BPS-Statistics Indonesia

## 2.2 DEWAN PERWAKILAN RAKYAT DAERAH REGIONAL HOUSE OF REPRESENTATIVE

**Tabel 2.2.1** Jumlah Anggota Dewan Perwakilan Rakyat Daerah Menurut Partai Politik dan Jenis Kelamin di Kota Lubuk Linggau (orang), 2024 dan 2025  
*Number of Regional House of Representatives's Members by Political Parties and Sex in Lubuk Linggau Municipality (people), 2024 and 2025*

Partai Politik <i>Political Parties</i>	Laki-laki <i>Male</i>		Perempuan <i>Female</i>		Jumlah <i>Total</i>	
	2024	2025	2024	2025	2024	2025
(1)	(2)	(3)	(4)	(5)	(6)	(7)
<b>1. Jumlah Anggota DPRD Per Fraksi</b>						
1. Fraksi Golkar	5	5	1	1	6	6
2. Fraksi Gerindra	5	5	–	–	5	5
3. Fraksi PDI-Perjuangan	3	3	1	1	4	4
4. Fraksi Keadilan Sejahtera	2	2	1	1	3	3
5. Fraksi Demokrat	1	1	–	–	1	1
6. Fraksi Nasdem	3	3	2	2	5	5
7. Fraksi Kebangkitan Bintang Hati Nurani	2	2	4	4	6	6
<b>Total</b>	<b>21</b>	<b>21</b>	<b>9</b>	<b>9</b>	<b>30</b>	<b>30</b>
<b>2. Jumlah Anggota DPRD Per Partai</b>						
1. Partai Golkar	5	5	1	1	6	6
2. Partai Gerindra	5	5			5	5
3. Partai PDI-Perjuangan	3	3	1	1	4	4
4. Partai Keadilan Sejahtera	2	2	1	1	3	3
5. Partai Demokrat	1	1			1	1
6. Partai Nasdem	3	3	2	2	5	5
7. Partai PKB	1	1	3	3	4	4
8. Partai PBB			1	1	1	1
9. Partai Hanura	1	1			1	1
<b>Total</b>	<b>21</b>	<b>21</b>	<b>9</b>	<b>9</b>	<b>30</b>	<b>30</b>

Catatan/Note: ...

Sumber/Source: Sekretariat DPRD Kota Lubuk Linggau/Regional House of Representative Secretariat of Lubuk Linggau Municipality



**Tabel  
Table 2.2.2**

**Jumlah Rancangan Peraturan Daerah (Raperda) Dewan Perwakilan Rakyat Daerah Kota Lubuk Linggau, 2023-2024**

***Number of Draft Regional Regulations (Raperda) of the Lubuk Linggau City Regional People's Representative Council, 2023-2024***

Jenis Raperda	2023	2024
(1)	(2)	(3)
Raperda Inisiatif	3	9
Raperda Inisiatif yang Dibahas	3	4
Raperda Inisiatif yang Disahkan	2	5
Raperda Usulan Pemerintah	8	9
Raperda Usulan Pemerintah yang Dibahas	8	5
Raperda Usulan Pemerintah yang Disahkan	3	4
Usulan Aspirasi Masyarakat Kegiatan Reses Mas	220	540
Jumlah Pengaduan Masyarakat Yang Ditindak Lanjuti Sesuai SOP	14	20

Catatan/Note:

Sumber/Source: Sekretariat DPRD Kota Lubuk Linggau/Regional House of Representative Secretariat of Lubuk Linggau Municipality

## 2.3 SUMBER DAYA MANUSIA HUMAN RESOURCES

**Tabel 2.3.1** Jumlah Aparatur Sipil Negara (ASN) Pemerintah Kota Lubuk Linggau Menurut Jabatan, Jenis ASN, dan Jenis Kelamin (orang), Desember 2024 dan Desember 2025  
**Number of State Civil Service of Lubuk Linggau Municipal Government by Occupation, Type of ASN, and Sex (people), Desember 2024 and Desember 2025**

Jabatan Occupation	Pegawai Negeri Sipil Government Employee					
	Laki-laki Male		Perempuan Female		Jumlah Total	
	2024	2025	2024	2025	2024	2025
(1)	(2)	(3)	(4)	(5)	(6)	(7)
Jabatan Pimpinan Tinggi Utama Senior Executives	–	–	–	–	–	–
Jabatan Pimpinan Tinggi Madya Middle Executives	–	–	–	–	–	–
Jabatan Pimpinan Tinggi Pratama Junior Executives	26	23	3	4	29	27
Administrator/Administrator	109	106	46	39	155	145
Pengawas/Supervisor	218	208	273	261	491	469
Eselon V/5 <sup>th</sup> Echelon	–	–	–	–	–	–
Jabatan Fungsional Dosen Certain Functional Position for Lecturer	–	–	–	–	–	–
Jabatan Fungsional Guru Certain Functional Position for Teacher	272	268	792	748	1.064	1.016
Jabatan Fungsional Medis Certain Functional Position for Medical Field	19	54	37	390	56	444
Jabatan Fungsional Tenaga Kesehatan Functional Position of Health Workers	78	37	487	142	565	179
Jabatan Fungsional Teknis Certain Functional Position for Technical Field	213	203	201	193	414	396
Jabatan Fungsional Umum/Pelaksana General Functional Position	377	386	291	276	668	662
<b>Jumlah/Total</b>	<b>1.312</b>	<b>1.285</b>	<b>2.130</b>	<b>2.053</b>	<b>3.442</b>	<b>3.338</b>



Lanjutan Tabel/Continued Table 2.3.1

Jabatan Occupation	Pegawai Pemerintah dengan Perjanjian Kinerja State Employees with Employment Agreements					
	Laki-laki Male		Perempuan Female		Jumlah Total	
	2024	2025	2024	2025	2024	2025
(1)	(8)	(9)	(10)	(11)	(12)	(13)
Jabatan Pimpinan Tinggi Utama <i>Senior Executives</i>	–	–	–	–	–	–
Jabatan Pimpinan Tinggi Madya <i>Middle Executives</i>	–	–	–	–	–	–
Jabatan Pimpinan Tinggi Pratama <i>Junior Executives</i>	–	–	–	–	–	–
Administrator/Administrator	–	–	–	–	–	–
Pengawas/Supervisor	–	–	–	–	–	–
Eselon V/5 <sup>th</sup> Echelon	–	–	–	–	–	–
Jabatan Fungsional Dosen <i>Certain Functional Position for Lecturer</i>	–	–	–	–	–	–
Jabatan Fungsional Guru <i>Certain Functional Position for Teacher</i>	82	100	272	329	354	429
Jabatan Fungsional Medis <i>Certain Functional Position for Medical Field</i>	1	9		21	1	30
Jabatan Fungsional Tenaga Kesehatan <i>Functional Position of Health Workers</i>	1	2	2	13	3	15
Jabatan Fungsional Teknis <i>Certain Functional Position for Technical Field</i>	4	19	1	6	5	25
Jabatan Fungsional Umum/Pelaksana <i>General Functional Position</i>	3	60	19	82	22	142
<b>Jumlah/Total</b>	<b>91</b>	<b>190</b>	<b>294</b>	<b>451</b>	<b>385</b>	<b>641</b>

Lanjutan Tabel/*Continued Table 2.3.1*

Jabatan <i>Occupation</i>	Aparatur Sipil Negara <i>State Civil Service</i>					
	Laki-laki <i>Male</i>		Perempuan <i>Female</i>		Jumlah <i>Total</i>	
	2024	2025	2024	2025	2024	2025
(1)	(14)	(15)	(16)	(17)	(18)	(19)
Jabatan Pimpinan Tinggi Utama <i>Senior Executives</i>	–	23	–	–	–	23
Jabatan Pimpinan Tinggi Madya <i>Middle Executives</i>	–	106	–	–	–	106
Jabatan Pimpinan Tinggi Pratama <i>Junior Executives</i>	26	208	3	4	29	212
Administrator/Administrator	109	–	46	39	155	39
Pengawas/Supervisor	218	–	273	261	491	261
Eselon V/5 <sup>th</sup> Echelon	–	268	–	–	–	268
Jabatan Fungsional Dosen <i>Certain Functional Position for Lecturer</i>	–	54	–	–	–	54
Jabatan Fungsional Guru <i>Certain Functional Position for Teacher</i>	354	137	1.064	1.077	1.418	1.214
Jabatan Fungsional Medis <i>Certain Functional Position for Medical Field</i>	20	212	37	411	57	623
Jabatan Fungsional Tenaga Kesehatan <i>Functional Position of Health Workers</i>	79	388	489	155	568	543
Jabatan Fungsional Teknis <i>Certain Functional Position for Technical Field</i>	217	1.304	202	199	419	1.503
Jabatan Fungsional Umum/Pelaksana <i>General Functional Position</i>	380	60	310	358	690	418
<b>Jumlah/Total</b>	<b>1.403</b>	<b>1.475</b>	<b>2.424</b>	<b>2.504</b>	<b>3.827</b>	<b>3.979</b>

Catatan/Note:

Sumber/Source: Badan Kepegawaian dan Pengembangan Sumber Daya Manusia Kota Lubuk Linggau/Personnel and Human Resources Development Agency of Lubuk Linggau Municipality



**Tabel**  
**Table** 2.3.2

**Jumlah Aparatur Sipil Negara (ASN) Pemerintah Kota Lubuk Linggau Menurut Tingkat Pendidikan, Jenis ASN, dan Jenis Kelamin (orang), Desember 2024 dan Desember 2025**

**Number of State Civil Service of Lubuk Linggau Municipal Government by Educational Level, Type of ASN, and Sex (people), Desember 2024 and Desember 2025**

Tingkat Pendidikan <i>Educational Level</i>	Pegawai Negeri Sipil <i>Government Employee</i>					
	Laki-laki <i>Male</i>		Perempuan <i>Female</i>		Jumlah <i>Total</i>	
	2024	2025	2024	2025	2024	2025
(1)	(2)	(3)	(4)	(5)	(6)	(7)
Sekolah Dasar (SD) <i>Primary School</i>	13	6	9	2	22	8
Sekolah Menengah Pertama (SMP) <i>Junior High School</i>	12	7	4	–	16	7
Sekolah Menengah Atas (SMA) <i>Senior High School</i>	183	182	91	79	274	261
Diploma I/Akta I <i>Diploma I/Akta I</i>	2	1	4	2	6	3
Diploma II/Akta II <i>Diploma II/Akta II</i>	6	7	14	7	20	14
Diploma III/Akta III <i>Diploma III/Akta III</i>	75	74	328	311	403	385
Diploma IV/Akta IV <i>Diploma IV/Akta IV</i>	21	22	72	58	93	80
S1/Sarjana <i>Under Graduate/Bachelor</i>	778	737	1.383	1.328	2.161	2.065
S2/Pasca Sarjana <i>Graduate</i>	216	240	222	262	438	502
S3/Doktor/Ph.D <i>Post Graduate</i>	6	4	3	9	9	13
<b>Jumlah/Total</b>	<b>1.312</b>	<b>1.280</b>	<b>2.130</b>	<b>2.058</b>	<b>3.442</b>	<b>3.338</b>

Lanjutan Tabel/Continued Table 2.3.2

Tingkat Pendidikan <i>Educational Level</i>	Pegawai Pemerintah dengan Perjanjian Kinerja <i>State Employees with Employment Agreements</i>					
	Laki-laki <i>Male</i>		Perempuan <i>Female</i>		Jumlah <i>Total</i>	
	2024	2025	2024	2025	2024	2025
(1)	(8)	(9)	(10)	(11)	(12)	(13)
Sekolah Dasar (SD) <i>Primary School</i>	–	2	–	2	–	4
Sekolah Menengah Pertama (SMP) <i>Junior High School</i>	–	1	–	–	–	1
Sekolah Menengah Atas (SMA) <i>Senior High School</i>	–	55	–	44	–	99
Diploma I/Akta I <i>Diploma I/Akta I</i>	–	–	–	–	–	–
Diploma II/Akta II <i>Diploma II/Akta II</i>	–	–	–	–	–	–
Diploma III/Akta III <i>Diploma III/Akta III</i>	4	14	17	40	21	54
Diploma IV/Akta IV <i>Diploma IV/Akta IV</i>	–	–	1	4	1	4
S1/Sarjana <i>Under Graduate/Bachelor</i>	85	112	277	349	362	461
S2/Pasca Sarjana <i>Graduate</i>	1	6	–	12	1	18
S3/Doktor/Ph.D <i>Post Graduate</i>	–	–	–	–	–	–
<b>Jumlah/Total</b>	<b>90</b>	<b>190</b>	<b>295</b>	<b>451</b>	<b>385</b>	<b>641</b>



Lanjutan Tabel/Continued Table 2.3.2

Tingkat Pendidikan <i>Educational Level</i>	Aparatur Sipil Negara <i>State Civil Service</i>					
	Laki-laki <i>Male</i>		Perempuan <i>Female</i>		Jumlah <i>Total</i>	
	2024	2025	2024	2025	2024	2025
(1)	(14)	(15)	(16)	(17)	(18)	(19)
Sekolah Dasar (SD) <i>Primary School</i>	13	8	9	4	22	12
Sekolah Menengah Pertama (SMP) <i>Junior High School</i>	12	8	4	–	16	8
Sekolah Menengah Atas (SMA) <i>Senior High School</i>	183	237	91	123	274	360
Diploma I/Akta I <i>Diploma I/Akta I</i>	2	1	4	2	6	3
Diploma II/Akta II <i>Diploma II/Akta II</i>	6	7	14	7	20	14
Diploma III/Akta III <i>Diploma III/Akta III</i>	79	88	345	351	424	439
Diploma IV/Akta IV <i>Diploma IV/Akta IV</i>	21	22	73	62	94	84
S1/Sarjana <i>Under Graduate/Bachelor</i>	863	849	1.660	1.677	2.523	2.526
S2/Pasca Sarjana <i>Graduate</i>	217	246	222	274	439	520
S3/Doktor/Ph.D <i>Post Graduate</i>	6	4	3	9	9	13
<b>Jumlah/Total</b>	<b>1.402</b>	<b>1.470</b>	<b>2.425</b>	<b>2.509</b>	<b>3.827</b>	<b>3.979</b>

Catatan/Note:

Sumber/Source: Badan Kepegawaian dan Pengembangan Sumber Daya Manusia Kota Lubuk Linggau/Personnel and Human Resources Development Agency of Lubuk Linggau Municipality

**Tabel**  
**Table** 2.3.3

**Jumlah Pegawai Negeri Sipil Pemerintah Kota Lubuk Linggau Menurut Tingkat Kepangkatan dan Jenis Kelamin (orang), Desember 2024 dan Desember 2025**  
**Number of Lubuk Linggau Municipal Government's Employee by Hierarchy and Sex (people), Desember 2024 and Desember 2025**

Pangkat/Golongan/Ruang Hierarchy	Laki-laki Male		Perempuan Female	
	2024	2025	2024	2025
(1)	(2)	(3)	(4)	(5)
<b>Golongan I/Range I</b>				
1. I/A (Juru Muda/Junior Clerk)	1	2	–	2
2. I/B (Juru Muda Tingkat I/First Class Junior Clerk)	–	–	–	–
3. I/C (Juru/Clerk)	6	5	2	1
4. I/D (Juru Tingkat I/First Class Clerk)	6	6	–	1
<b>Golongan II/Range II</b>				
5. II/A (Pengatur Muda/Junior Supervisor)	17	66	1	45
6. II/B (Pengatur Muda Tingkat I/First Class Junior Supervisor)	24	18	12	8
7. II/C (Pengatur/Supervisor)	74	63	71	79
8. II/D (Pengatur Tingkat I/First Class Supervisor)	50	68	22	26
<b>Golongan III/Range III</b>				
9. III/A (Penata Muda/Junior Superintendent)	279	205	462	437
10. III/B (Penata Muda Tingkat I/First Class Junior Superintendent)	157	242	278	321
11. III/C (Penata/Superintendent)	187	153	429	349
12. III/D (Penata Tingkat I/First Class Superintendent)	364	383	680	772
<b>Golongan IV/Range IV</b>				
13. IV/A (Pembina/Administrator)	144	150	250	214
14. IV/B (Pembina Tingkat I/First Class Administrator)	70	77	194	187
15. IV/C (Pembina Utama Muda/Junior Administrator)	24	37	23	62
16. IV/D (Pembina Utama Madya/Middle Administrator)	–	–	–	–
17. IV/E (Pembina Utama/Senior Administrator)	–	–	–	–
<b>Jumlah/Total</b>	<b>1.403</b>	<b>1.475</b>	<b>2.424</b>	<b>2.504</b>



Lanjutan Tabel/Continued Table 2.3.3

Pangkat/Golongan/Ruang Hierarchy		Jumlah Total	
		2024	2025
(1)		(6)	(7)
<b>Golongan I/Range I</b>			
1. I/A	(Juru Muda/Junior Clerk)	1	4
2. I/B	(Juru Muda Tingkat I/First Class Junior Clerk)	–	–
3. I/C	(Juru/Clerk)	8	6
4. I/D	(Juru Tingkat I/First Class Clerk)	6	7
<b>Golongan II/Range II</b>			
5. II/A	(Pengatur Muda/Junior Supervisor)	18	111
6. II/B	(Pengatur Muda Tingkat I/First Class Junior Supervisor)	36	26
7. II/C	(Pengatur/Supervisor)	145	142
8. II/D	(Pengatur Tingkat I/First Class Supervisor)	72	94
<b>Golongan III/Range III</b>			
9. III/A	(Penata Muda/Junior Superintendent)	741	642
10. III/B	(Penata Muda Tingkat I/First Class Junior Superintendent)	435	563
11. III/C	(Penata/Superintendent)	616	502
12. III/D	(Penata Tingkat I/First Class Superintendent)	1.044	1155
<b>Golongan IV/Range IV</b>			
13. IV/A	(Pembina/Administrator)	394	364
14. IV/B	(Pembina Tingkat I/First Class Administrator)	264	264
15. IV/C	(Pembina Utama Muda/Junior Administrator)	47	99
16. IV/D	(Pembina Utama Madya/Middle Administrator)	–	–
17. IV/E	(Pembina Utama/Senior Administrator)	–	–
<b>Jumlah/Total</b>		<b>3.827</b>	<b>3.979</b>

Catatan/Note:

Sumber/Source: Badan Kepegawaian dan Pengembangan Sumber Daya Manusia Kota Lubuk Linggau/Personnel and Human Resources Development Agency of Lubuk Linggau Municipality

**Tabel**  
**Table** 2.3.4

**Jumlah Pegawai Pemerintah dengan Perjanjian Kerja  
Pemerintah Kota Lubuk Linggau Menurut Tingkat  
Kepangkatan dan Jenis Kelamin (orang), Desember 2024  
dan Desember 2025**  
*Number of Lubuk Linggau Municipal State Employees with  
Employment Agreements by Hierarchy and Sex (people),  
Desember 2024 and Desember 2025*

Pangkat/Golongan/Ruang Hierarchy	Laki-laki Male		Perempuan Female	
	2024	2025	2024	2025
(1)	(2)	(3)	(4)	(5)
I	–	2	–	2
II	–	–	–	–
III	–	1	–	–
IV	–	–	–	–
V	–	55	–	44
VI	–	–	–	–
VII	3	14	18	40
VIII	–	–	–	–
IX	87	116	275	356
X	1	2	1	9
XI	–	–	–	–
XII	–	–	–	–
XIII	–	–	–	–
XIV	–	–	–	–
XV	–	–	–	–
XVI	–	–	–	–
XVII	–	–	–	–
<b>Jumlah/Total</b>	<b>91</b>	<b>190</b>	<b>294</b>	<b>451</b>

Lanjutan Tabel/*Continued Table 2.3.4*

Pangkat/Golongan/Ruang <i>Hierarchy</i>	Jumlah <i>Total</i>	
	2024	2025
(1)	(6)	(7)
I	–	4
II	–	–
III	–	1
IV	–	–
V	–	99
VI	–	–
VII	21	54
VIII	–	–
IX	362	472
X	2	11
XI	–	–
XII	–	–
XIII	–	–
XIV	–	–
XV	–	–
XVI	–	–
XVII	–	–
<b>Jumlah/Total</b>	<b>385</b>	<b>641</b>

Catatan/*Note:*

Sumber/*Source:* Badan Kepegawaian dan Pengembangan Sumber Daya Manusia Kota Lubuk Linggau/*Personnel and Human Resources Development Agency of Lubuk Linggau Municipality*

## 2.4 KEUANGAN PEMERINTAH GOVERNMENT FINANCE

**Tabel 2.4.1** Realisasi Pendapatan Pemerintah Kota Lubuk Linggau Menurut Jenis Pendapatan (ribu rupiah), 2022–2025  
*Actual Lubuk Linggau Municipal Government Revenues by Kind of Revenues (thousand rupiahs), 2022–2025*

Jenis Pendapatan/ <i>Kind of Revenues</i>	2022	2023
(1)	(2)	(3)
<b>1. Pendapatan Asli Daerah (PAD)/<i>Regional Revenue</i></b>	<b>104.399.965</b>	<b>120.635.272</b>
1.1 Pajak Daerah/ <i>Regional Tax</i>	50.387.265	51.663.832
1.2 Retribusi Daerah/ <i>Regional Retribution</i>	5.758.971	5.719.573
1.3 Hasil Perusahaan Milik Daerah dan Pengelolaan Kekayaan Daerah yang Dipisahkan <i>Regional-Owned Company Revenue and Separated Management of Regional Wealth</i>	2.437.444	3.143.697
1.4 Lain-lain PAD yang Sah/ <i>Other Regional Revenue</i>	45.816.285	60.108.170
<b>2. Dana Perimbangan/<i>Balance Funds</i></b>	<b>806.854.255</b>	<b>717.536.878</b>
2.1 Bagi Hasil Pajak/ <i>Tax Sharing Revenue</i>	15.819.316	28.039.018
2.2 Bagi Hasil Bukan Pajak/Sumber Daya Alam <i>Non-Tax Sharing Revenue/Natural Resources</i>	198.642.447	96.719.677
2.3 Dana Alokasi Umum/ <i>General Allocation Fund</i>	439.939.565	460.636.722
2.4 Dana Alokasi Khusus/ <i>Special Allocation Fund</i>	124.711.961	119.426.321
2.5 Dana Insentif Daerah / <i>Regional Incentive Fund</i>	27.740.966	12.715.141
2.6 Insentif Fiskal/ <i>Fiscal Incentives</i>	–	–
<b>3. Lain-lain Pendapatan yang Sah/<i>Other Revenue</i></b>	<b>149.245.183</b>	<b>116.773.049</b>
3.1 Pendapatan Hibah/ <i>Grant</i>	–	–
3.2 Dana Darurat/ <i>Emergency Fund</i>	–	–
3.3 Dana Bagi Hasil Pajak dari Provinsi dan Pemerintah Daerah Lainnya/ <i>Tax Sharing Revenue from Provincial and Other Regional Governments</i>	71.809.656	81.985.449
3.4 Dana Penyesuaian dan Otonomi Daerah <i>Regional Adjustment and Autonomy Fund</i>	–	–
3.5 Bantuan Keuangan dari Provinsi atau Pemerintah Daerah Lainnya/ <i>Financial Assistance from Provincial or Other Regional Governments</i>	77.435.527	34.787.600
3.6 Lainnya/ <i>Others</i>	–	–
<b>Jumlah/<i>Total</i></b>	<b>1.060.499.403</b>	<b>954.945.199</b>

Lanjutan Tabel/*Continued Table 2.4.1*

Jenis Pendapatan/ <i>Kind of Revenues</i>	2024	2025 <sup>1</sup>
(1)	(4)	(5)
<b>1. Pendapatan Asli Daerah (PAD)/<i>Regional Revenue</i></b>	<b>141.860.866</b>	<b>163.439.397</b>
1.1 Pajak Daerah/ <i>Regional Tax</i>	61.457.389	83.021.702
1.2 Retribusi Daerah/ <i>Regional Retribution</i>	4.417.112	5.007.147
1.3 Hasil Perusahaan Milik Daerah dan Pengelolaan Kekayaan Daerah yang Dipisahkan <i>Regional-Owned Company Revenue and Separated Management of Regional Wealth</i>	2.740.572	2.201.675
1.4 Lain-lain PAD yang Sah/ <i>Other Regional Revenue</i>	73.245.793	73.208.873
<b>2. Dana Perimbangan/<i>Balance Funds</i></b>	<b>802.814.362</b>	<b>800.265.380</b>
2.1 Bagi Hasil Pajak/ <i>Tax Sharing Revenue</i>	32.713.983	40.862.541
2.2 Bagi Hasil Bukan Pajak/Sumber Daya Alam <i>Non-Tax Sharing Revenue/Natural Resources</i>	164.568.482	119.506.078
2.3 Dana Alokasi Umum/ <i>General Allocation Fund</i>	479.923.642	494.825.934
2.4 Dana Alokasi Khusus/ <i>Special Allocation Fund</i>	115.276.212	137.125.703
2.5 Dana Insentif Daerah / <i>Regional Incentive Fund</i>	–	–
2.6 Insentif Fiskal/ <i>Fiscal Incentives</i>	10.332.044	7.945.124
<b>3. Lain-lain Pendapatan yang Sah/<i>Other Revenue</i></b>	<b>236.485.056</b>	<b>204.662.593</b>
3.1 Pendapatan Hibah/ <i>Grant</i>	–	–
3.2 Dana Darurat/ <i>Emergency Fund</i>	–	–
3.3 Dana Bagi Hasil Pajak dari Provinsi dan Pemerintah Daerah Lainnya/ <i>Tax Sharing Revenue from Provincial and Other Regional Governments</i>	82.526.777	65.286.666
3.4 Dana Penyesuaian dan Otonomi Daerah <i>Regional Adjustment and Autonomy Fund</i>	–	–
3.5 Bantuan Keuangan dari Provinsi atau Pemerintah Daerah Lainnya/ <i>Financial Assistance from Provincial or Other Regional Governments</i>	153.958.278	139.375.928
3.6 Lainnya/ <i>Others</i>	–	–
<b>Jumlah/<i>Total</i></b>	<b>1.181.160.284</b>	<b>1.168.367.370</b>

Catatan/Note: <sup>1</sup>Data tahun 2025 belum di lakukan audit/*Data for 2025 has not yet been audited*

Sumber/Source: Badan Pengelola Keuangan dan Aset Daerah Kota Lubuk Linggau/*Regional Financial and Asset Management Agency of Lubuk Linggau Municipality*

**Tabel**  
**Table** 2.4.2

**Realisasi Belanja Pemerintah Kota Lubuk Linggau  
Menurut Jenis Belanja (ribu rupiah), 2022–2025  
Actual Lubuk Linggau Municipal Government Expenditures  
by Kind of Expenditures (thousand rupiahs), 2022–2025**

Jenis Pendapatan <i>Kind of Revenues</i>	2022	2023
(1)	(2)	(3)
<b>1. Belanja Tidak Langsung/<i>Indirect Expenditures</i></b>	<b>409.267.742</b>	<b>411.201.826</b>
1.1 Belanja Pegawai/ <i>Personnel Expenditures</i>	359.220.909	349.931.160
1.2 Belanja Bunga/ <i>Interest Expenditures</i>	7.315.244	9.072.014
1.3 Belanja Subsidi/ <i>Subsidies Expenditures</i>	–	–
1.4 Belanja Hibah/ <i>Grant Expenditures</i>	38.608.946	50.645.158
1.5 Belanja Bantuan Sosial/ <i>Social Aid Expenditures</i>	3.475.500	200.000
1.6 Belanja Bagi Hasil/ <i>Sharing Fund Expenditure</i>	–	–
1.7 Belanja Bantuan Keuangan <i>Financial Aids Expenditures</i>	–	–
1.8 Belanja Tidak Terduga/ <i>Unpredicted Expenditures</i>	647.143	1.353.494
<b>2. Belanja Langsung/<i>Direct Expenditures</i></b>	<b>753.553.108</b>	<b>539.036.789</b>
2.1 Belanja Pegawai/ <i>Personnel Expenditures</i>	–	–
2.2 Belanja Barang dan Jasa <i>Goods and Services Expenditures</i>	325.350.181	274.767.961
2.3 Belanja Modal/ <i>Capital Expenditure</i>	428.202.927	264.268.828
<b>Jumlah/<i>Total</i></b>	<b>1.162.820.849</b>	<b>950.238.615</b>



Lanjutan Tabel/Continued Table 2.4.2

Jenis Pendapatan Kind of Revenues	2024	2025
(1)	(4)	(5)
<b>1. Belanja Tidak Langsung/Indirect Expenditures</b>	<b>452.099.163</b>	<b>442.182.673</b>
1.1 Belanja Pegawai/Personnel Expenditures	378.973.929	408.315.014
1.2 Belanja Bunga/Interest Expenditures	4.664.829	2.814.125
1.3 Belanja Subsidi/Subsidies Expenditures	–	–
1.4 Belanja Hibah/Grant Expenditures	64.463.738	28.620.182
1.5 Belanja Bantuan Sosial/Social Aid Expenditures	2.156.600	1.000.000
1.6 Belanja Bagi Hasil/Sharing Fund Expenditure	–	–
1.7 Belanja Bantuan Keuangan Financial Aids Expenditures	–	–
1.8 Belanja Tidak Terduga/Unpredicted Expenditures	1.840.067	1.433.351
<b>2. Belanja Langsung/Direct Expenditures</b>	<b>702.361.435</b>	<b>680.268.836</b>
2.1 Belanja Pegawai/Personnel Expenditures	–	–
2.2 Belanja Barang dan Jasa Goods and Services Expenditures	306.795.924	325.132.786
2.3 Belanja Modal/Capital Expenditure	395.565.511	355.136.050
<b>Jumlah/Total</b>	<b>1.154.460.597</b>	<b>1.122.451.509</b>

Catatan/Note: <sup>1</sup>Data tahun 2025 belum di lakukan audit/Data for 2025 has not yet been audited

Sumber/Source: Badan Pengelola Keuangan dan Aset Daerah Kota Lubuk Linggau/Regional Financial and Asset Management Agency of Lubuk Linggau Municipality



<https://lubuklinggaukota.bps.go.id>

# 3

## PENDUDUK DAN KETENAGAKERJAAN POPULATION AND EMPLOYMENT

### Jumlah Penduduk Kota Lubuk Linggau *Population of Lubuk Linggau Municipality* Tahun 2025

**251.457**

**Jiwa**

*People*



**126.712**

**Laki-Laki**

*Male*



**124.745**

**Perempuan**

*Female*

**Rasio Jenis Kelamin**

*Sex Ratio*



**101,58**

Terdapat 101 hingga 102 penduduk laki-laki untuk setiap 100 penduduk perempuan

*There are 101 to 102 male population for every 100 female population*



**Laju Pertumbuhan Penduduk**

*Population Growth Rate*

**2020-2025**

**1,88%**

<https://lubuklinggaukota.bps.go.id>



## PENJELASAN TEKNIS

1. Salah satu sumber data kependudukan adalah sensus penduduk yang dilaksanakan setiap sepuluh tahun sekali. Sensus penduduk telah dilaksanakan sebanyak tujuh kali sejak Indonesia merdeka yaitu tahun 1961, 1971, 1980, 1990, 2000, 2010, dan 2020. Keenam sensus penduduk sebelumnya dilaksanakan dengan menggunakan metode tradisional yaitu mencatat setiap penduduk dari rumah ke rumah. Pertama kalinya dalam sejarah sensus penduduk di Indonesia. Sensus Penduduk 2020 (SP2020) menggunakan metode kombinasi yaitu dengan memanfaatkan data Administrasi Kependudukan (Admindex) dari Direktorat Jenderal Kependudukan dan Pencatatan Sipil (Ditjen Dukcapil) Kementerian Dalam Negeri (Kemendagri) sebagai data dasar pelaksanaan SP2020. Hal ini dirancang dan dilaksanakan sebagai upaya untuk mewujudkan "SATU DATA KEPENDUDUKAN INDONESIA". SP2020 mencakup seluruh penduduk yang tinggal di wilayah teritorial Indonesia, dan mencakup Warga Negara Indonesia (WNI) dan Warga Negara Asing (WNA) yang telah menetap atau berencana menetap di wilayah Indonesia selama minimal satu tahun. WNI

## TECHNICAL NOTES

1. *One of the sources of demographic data is population census, which is conducted every ten years. Population Census has been conducted seven times since Indonesia's independence: 1961, 1971, 1980, 1990, 2000, 2010, and 2020. The previous six population censuses were carried out using the traditional method canvassing each person door-to-door. For the first time in the history of the population census in Indonesia the 2020 Population Census (SP2020) used a combined method that is utilizing Population Administration data managed by the Directorate General of Population and Civil Registration of the Ministry of Home Affairs as the basic data for the population census. This is designed and implemented as an effort to realize "ONE INDONESIAN POPULATION DATA". SP2020 covered all residents who live in Indonesia's territory including Indonesian citizens (WNI) and foreign citizens (WNA) who have stayed or plan to stay in Indonesian territory for at least one year. The Indonesian citizens who are covered also include those who are abroad namely members of the Diplomatic Corps of the Republic of Indonesia and their families abroad and members of the TNI/POLRI and their families who are carrying out Peacekeeping Missions*

yang dicakup juga termasuk mereka yang berada di luar negeri yaitu Anggota Korps Diplomatik Republik Indonesia beserta keluarganya di luar negeri dan Anggota TNI/POLRI beserta keluarganya yang sedang melakukan misi perdamaian di luar negeri. Untuk tahun yang tidak dilaksanakan sensus penduduk data kependudukan diperoleh dari hasil proyeksi penduduk. Proyeksi penduduk merupakan suatu perhitungan ilmiah yang didasarkan pada asumsi dari komponen-komponen perubahan penduduk yaitu kelahiran, kematian, dan migrasi (migrasi internasional dan migrasi risen antar provinsi). Dalam rangka memenuhi kebutuhan data penyusunan Rencana Pembangunan Jangka Panjang Nasional (RPJPN) 2025–2045 dan Rencana Pembangunan Jangka Menengah Nasional (RPJMN) 2025–2029, diperlukan data proyeksi penduduk terbaru. Oleh karena itu, perlu dilakukan penyusunan proyeksi penduduk hingga tahun 2035 dengan memanfaatkan data terbaru. Hasil SP2020 digunakan sebagai data dasar penghitungan proyeksi penduduk 2020–2035. Untuk keperluan proyeksi, dilakukan pergeseran penduduk dasar hasil SP2020 ke pertengahan tahun 2020. Data yang ditampilkan pada publikasi ini merupakan

*abroad. For the periods besides the census year, population projection is applied to estimate population for those years. The population projection is an estimation based on the demographic components, such as birth, death, and migration (international migration and recent migration). In order to meet the data needs for the preparation of the National Long-Term Development Plan (RPJPN) 2025–2045 and the National Medium-Term Development Plan (RPJMN) 2025–2029, the latest population projection data is needed. Therefore, it is necessary to prepare a population projection until 2035 by utilizing the latest data. The results of the 2020 Population Census are used as the basic data for calculating the population projection for 2020–2035. For projection purposes, the basic population of the 2020 Population Census results is shifted to mid-2020. The data presented in this publication are the population projection data for Lubuk Linggau City for 2020–2035. This population projection applies the cohort component method with a deterministic approach that produces point estimates, and is calculated using the Rural Urban Projection (RUP) application. This method uses several assumptions to project the future population, such as birth assumptions using the Total Fertility Rate (TFR)*



data hasil proyeksi penduduk Kota Lubuk Linggau 2020-2035. Proyeksi penduduk ini menerapkan metode komponen kohort dengan pendekatan deterministik yang menghasilkan estimasi titik, serta dihitung dengan aplikasi Rural Urban Projection (RUP). Metode ini menggunakan beberapa asumsi untuk memproyeksikan penduduk di masa depan, seperti asumsi kelahiran dengan menggunakan indikator Total Fertility Rate (TFR), asumsi kematian dengan menggunakan indikator Infant Mortality Rate (IMR) dan Umur Harapan Hidup (UHH) saat lahir, serta migrasi dengan menggunakan indikator Age-Specific Net Migration Rate (ASNMR).

2. Penduduk Indonesia adalah semua orang yang berdomisili di wilayah teritorial Indonesia, mencakup Warga Negara Indonesia (WNI) dan Warga Negara Asing (WNA) yang telah menetap selama satu tahun atau lebih atau berencana menetap di wilayah Indonesia selama minimal satu tahun. Pada sensus sebelumnya referensi waktu dalam konsep kependudukan adalah enam bulan. Perubahan ini didasari oleh UU No. 24 Tahun 2013 tentang Perubahan atas UU No. 23 Tahun 2006 tentang Administrasi Kependudukan pada Pasal 15.

*indicator, death assumptions using the Infant Mortality Rate (IMR) and Life Expectancy (UHH) at birth indicators, and migration using the Age-Specific Net Migration Rate (ASNMR) indicator.*

2. *The population of Indonesia are all people who live in Indonesia's territory, including Indonesian citizens and foreign citizens who have lived for one year or more or plan to stay in Indonesia territory for at least one year. In the previous census the time reference in the population concept was six months. This change is based on Law no.24 of 2013 concerning Amendments to Law no. 23 of 2006 concerning Population Administration in Article 15.*

3. Penduduk Kota Lubuk Linggau adalah semua orang yang berdomisili di wilayah teritorial Lubuk Linggau selama enam bulan atau lebih dan atau mereka yang berdomisili kurang dari enam bulan tetapi bertujuan menetap.
  4. Laju pertumbuhan penduduk adalah angka yang menunjukkan persentase penambahan penduduk dalam jangka waktu tertentu.
  5. Kepadatan penduduk adalah rasio banyaknya penduduk per kilometer persegi.
  6. Rasio jenis kelamin adalah perbandingan antara penduduk laki-laki dan perempuan pada suatu wilayah dan waktu tertentu. Biasanya dinyatakan dengan banyaknya penduduk laki-laki untuk 100 penduduk perempuan.
  7. Penduduk usia kerja adalah penduduk yang berumur 15 tahun ke atas.
  8. Angkatan kerja adalah penduduk usia kerja (15 tahun ke atas) yang bekerja, punya pekerjaan namun sementara tidak bekerja, dan pengangguran.
  9. Bukan angkatan kerja adalah penduduk usia kerja (15 tahun ke atas) yang tidak mempunyai/ melakukan aktivitas ekonomi, baik karena masih sekolah, mengurus rumah tangga atau melaksanakan kegiatan lainnya.
3. *The population of Lubuk Linggau Municipality are all residents of the territory of Lubuk Linggau Municipality who stayed for six months or longer and/or those who intended less than six months*
  4. *The growth rate of population is the number that show percentage of population growth within a specified period.*
  5. *Population density is ratio of population per square kilometer.*
  6. *Sex ratio is the ratio of males population to females population in a given area and time, usually expressed as the number of males for every 100 females.*
  7. *Working age population is population aged 15 years and over.*
  8. *The labor force is the population of working age (15 years and over) who are working, have a job but temporarily do not work, and are unemployed.*
  9. *Non-labor force is population of working age (15 years and over) who do not have/ conduct economic activities, either because they are still in school, taking care of the household or carrying out other activities.*



10. Bekerja adalah kegiatan ekonomi yang dilakukan oleh seseorang dengan maksud memperoleh atau membantu memperoleh pendapatan atau keuntungan, paling sedikit 1 jam (secara kumulatif) dalam seminggu yang lalu. Kegiatan tersebut termasuk pula kegiatan pekerja tak dibayar yang membantu dalam suatu usaha/kegiatan ekonomi.
  11. Punya pekerjaan tapi sementara tidak bekerja adalah keadaan dari seseorang yang mempunyai pekerjaan tetapi selama seminggu yang lalu sementara tidak bekerja karena berbagai sebab, seperti sakit, cuti, menunggu masa panen, mogok kerja, dan sebagainya.
  12. Penganggur adalah penduduk yang tidak punya pekerjaan dan sedang mencari pekerjaan/ mempersiapkan usaha, tidak punya pekerjaan tetapi tidak mencari pekerjaan dengan alasan karena merasa tidak mungkin mendapatkan pekerjaan dan atau sudah punya pekerjaan, tetapi belum mulai bekerja.
  13. Sekolah adalah kegiatan seseorang untuk bersekolah di sekolah formal, mulai dari pendidikan dasar sampai dengan pendidikan tinggi selama seminggu yang lalu sebelum pencacahan. Tidak termasuk yang sedang libur sekolah.
10. *Work is an economic activity carried out by a person with the intention of obtaining or helping to earn income or profit, for at least 1 hour (cumulatively) in the past week. These activities also include the activities of unpaid workers who assist in a business/economic activity.*
  11. *Having a job but temporarily not working is the condition of a person who has a job but during the past week temporarily did not work due to various reasons, such as illness, leave, waiting for the harvest period, strike, and so on.*
  12. *Unemployed is a resident who does not have a job and is looking for work/preparing a business, does not have a job but is not looking for a job on the grounds that they feel it is impossible to get a job and/or already have a job, but have not started working.*
  13. *School is the activity of a person to attend formal schools, ranging from basic education to higher education during the past week before the enumeration. Does not include school holidays.*

14. Mengurus rumah tangga adalah kegiatan seseorang yang mengurus rumah tangga tanpa mendapatkan upah, misalnya: ibu-ibu rumah tangga dan anaknya yang membantu mengurus rumah tangga. Sebaliknya pembantu rumah tangga yang mendapatkan upah walaupun pekerjaannya mengurus rumah tangga dianggap bekerja.
15. Kegiatan lainnya adalah kegiatan seseorang selain disebut di atas, yakni mereka yang sudah pensiun, orang-orang yang cacat jasmani (buta, bisu dan sebagainya) yang tidak melakukan sesuatu pekerjaan seminggu yang lalu.
16. Tingkat Partisipasi Angkatan Kerja (TPAK) adalah persentase penduduk usia 15 tahun ke atas yang merupakan angkatan kerja terhadap penduduk usia 15 tahun ke atas.
17. Tingkat Pengangguran Terbuka adalah persentase jumlah pengangguran terhadap jumlah angkatan kerja.
18. Tingkat Kesempatan Kerja adalah persentase penduduk usia 15 tahun ke atas yang bekerja terhadap penduduk usia 15 tahun ke atas yang merupakan angkatan kerja.
19. Pendidikan tertinggi yang ditamatkan adalah tingkat pendidikan yang dicapai seseorang setelah mengikuti pelajaran pada kelas tertinggi suatu tingkatan sekolah dengan
14. *Taking care of the household is the activity of someone who takes care of the household without getting paid, for example: housewives and their children who help take care of the household. On the other hand, housemaids who get wages even though their work is taking care of the household are considered to be working.*
15. *Other activities are activities of a person other than those mentioned above, namely those who have retired, people with physical disabilities (blind, mute and so on) who did not do any work a week ago.*
16. *Labor Force Participation Rate (LFPRT) is the percentage of the population aged 15 years and over who are in the labor force to the population aged 15 years and over.*
17. *Open Unemployment Rate is the percentage of the number of unemployed to the total workforce.*
18. *Employment Opportunity Rate is the percentage of the population aged 15 years and over who work to the population aged 15 years and over who are in the workforce.*
19. *The highest education completed is the level of education achieved by a person after attending lessons in the highest class of a school level by obtaining a graduation certificate (diploma).*



- mendapatkan tanda tamat belajar (ijazah).
20. Status pekerjaan adalah jenis kedudukan seseorang dalam melakukan pekerjaan di suatu unit usaha/kegiatan. Status pekerjaan dibedakan menjadi 7 (tujuh) kategori, yaitu: berusaha sendiri, berusaha dibantu buruh tidak tetap/buruh tak dibayar, berusaha dibantu buruh tetap/buruh dibayar, buruh/karyawan/pegawai, pekerja bebas di pertanian, pekerja bebas di non pertanian, pekerja keluarga/tak dibayar.
20. *Employment status is the type of position of a person in doing work in a business unit/activity. Employment status is divided into 7 (seven) categories, namely: self-employed, trying to be assisted by temporary workers/unpaid workers, trying to be assisted by permanent workers/paid workers, laborers/employees/employees, freelance workers in agriculture, free workers in non-agriculture, family/unpaid workers.*

<https://lubuklinggaukota.bps.g.go.id>

## ULASAN

### Kependudukan

Berdasarkan data Dinas Kependudukan dan Catatan Sipil Kota Lubuk Linggau, jumlah penduduk Kota Lubuk Linggau pada tahun 2025 tercatat sebanyak 251.457 jiwa yang terdiri atas 50,39 persen penduduk laki-laki dan 49,61 persen penduduk perempuan.

Jumlah penduduk terbanyak berada di Kecamatan Lubuk Linggau Utara II, yaitu sebanyak 45.708 jiwa. Sedangkan kecamatan dengan jumlah penduduk paling sedikit berada di Kecamatan Lubuk Linggau Selatan I, yaitu sebanyak 17.896 jiwa. Kepadatan penduduk di Kota Lubuk Linggau tahun 2025 mencapai 683,67 jiwa/km<sup>2</sup>. Jika dilihat menurut kecamatan, Kecamatan Lubuk Linggau Timur II merupakan kecamatan terpadat dengan kepadatan penduduk sebesar 3.777,62 jiwa/km<sup>2</sup>. Selanjutnya, Kecamatan Lubuk Linggau Utara I merupakan kecamatan dengan kepadatan penduduk terendah, yaitu sebesar 138,28 jiwa/km<sup>2</sup>.

Laju pertumbuhan penduduk Kota Lubuk Linggau periode 2020-2025 sebesar 1,88 persen. Sementara itu, rasio jenis kelamin tahun 2025 penduduk laki-laki terhadap penduduk perempuan sebesar 101,58 atau dengan kata lain, setiap 100 penduduk perempuan terdapat 101 hingga 102 penduduk laki-laki. Secara umum, seluruh kecamatan di Kota Lubuk Linggau rasio jenis kelaminnya di atas

## DESCRIPTION

### Population

Based on data from the Population and Civil Registry Service of Lubuk Linggau City, the population of Lubuk Linggau City in 2025 was recorded at 251,457 people, consisting of 50.39 percent male population and 49.61 percent female population.

The subdistrict that have the largest population is Lubuk Linggau Utara II, which is 45,708 people. Meanwhile, the district with the least population is Lubuk Linggau Selatan I subistrict, which is 17,896 people. The population density in Lubuk Linggau municipality in 2024 will reach 683.67 people/km<sup>2</sup>. When viewed by subdistrict, Lubuk Linggau Timur II Subdistrict is the most densely populated subdistrict with a population density of 3,777.62 people/km<sup>2</sup>. Furthermore, Lubuk Linggau Utara I Subdistrict is the district with the lowest population density, which is 138.28 people/km<sup>2</sup>.

The population growth rate for Lubuk Linggau municipality in 2020-2025 period reached 1.88 percent. Meanwhile, the sex ratio in 2024 of the male population to the female population is 101.58 or in other words, for every 100 female residents there are 101 to 102 male residents. In general, all subdistricts in Lubuk Linggau municipality have a sex ratio above 100, except for Lubuk Linggau Timur I which have more female



100, kecuali Kecamatan Lubuk Linggau Timur I yang memiliki penduduk perempuan yang lebih banyak daripada laki-laki.

### Ketenagakerjaan

Berdasarkan konsep ketenagakerjaan, penduduk usia kerja (penduduk berumur 15 tahun ke atas) dibedakan menjadi dua, yaitu Angkatan Kerja (AK) dan Bukan Angkatan Kerja (BAK). Angkatan kerja mencakup penduduk usia kerja yang terlibat dalam kegiatan ekonomi seperti mereka yang bekerja dan yang tergolong dalam pengangguran terbuka. Yang termasuk bukan angkatan kerja adalah penduduk usia kerja yang hanya melakukan kegiatan sekolah, mengurus rumah tangga, dan melakukan kegiatan lainnya (olah raga, sosial dll).

Di Kota Lubuk Linggau terdapat 183.172 jiwa penduduk usia kerja, di mana 131.274 jiwa tergolong sebagai angkatan kerja dan 51.898 jiwa tergolong sebagai bukan angkatan kerja. Ditinjau berdasarkan jenis kelamin, penduduk laki-laki mendominasi pasar tenaga kerja dibandingkan penduduk berjenis kelamin perempuan. Hal ini memang wajar terjadi, mengingat secara budaya laki-laki dipandang sebagai sosok yang bertanggung jawab secara ekonomi dalam keluarga, sehingga proporsi laki-laki yang masuk dalam kategori angkatan kerja jauh lebih besar daripada perempuan. Persentase angkatan kerja laki-laki

*residents than males.*

### Employment

*Based on the concept of employment, the working age population (population aged 15 years and over) is divided into two, namely the Work Force (AK) and Non-Work Force (BAK). The labor force includes the working age population who are involved in economic activities such as those who are employed and who are classified as openly unemployed. Those who are not included in the labor force are residents of working age who only carry out school activities, take care of the household, and carry out other activities (sports, social activities, etc.).*

*In Lubuk Linggau municipality there are 183,172 people of working age, of which 131,274 people are classified as in the labor force and 51,898 people are classified as not in the labor force. In terms of gender, the male population dominates the labor market compared to the female population. This naturally happens, bearing in mind that culturally men are seen as economically responsible in the family, so that the proportion of men in the labor force category is far greater than that of women. The percentage of men in labor force in Lubuk Linggau Municipality is 57,74 percent. On the other hand, in the non-labor force category, the proportion of the female population is far greater than the male population. The percentage of the female population that falls into the*

di Kota Lubuk Linggau sebesar 57,74 persen. Sebaliknya, dalam kategori bukan angkatan kerja proporsi penduduk perempuan jauh lebih besar dibandingkan penduduk laki-laki. Persentase penduduk perempuan yang termasuk kategori bukan angkatan kerja mencapai 69,23 persen dari total penduduk yang bukan angkatan kerja.

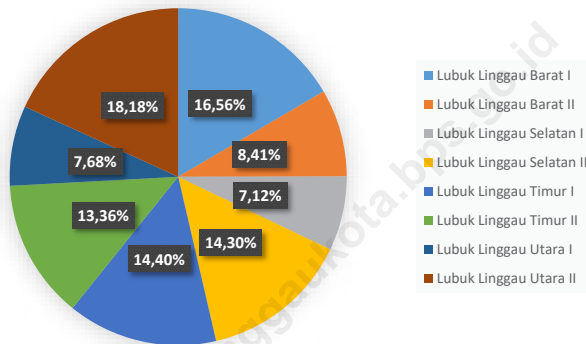
Jika dilihat menurut pendidikan tertinggi yang ditamatkan, mayoritas angkatan kerja di Kota Lubuk Linggau tahun 2025 merupakan tamatan SMA/ sederajat, yaitu sebanyak 53.924 jiwa atau 41,08 persen. Sedangkan, penduduk yang bekerja didominasi oleh penduduk tamatan SMA/ sederajat juga, yaitu sebanyak 49.775 jiwa atau 39,92 persen. Kemudian disusul oleh penduduk tamatan SD/ belum/ tidak pernah bersekolah, yaitu sebanyak 34.604 jiwa atau 27,75 persen.

Selanjutnya, penduduk yang menganggur/ pengangguran terbanyak adalah penduduk tamatan SMA/ sederajat sebanyak 4.149 jiwa atau 63,10 persen. Persentase penduduk bekerja terhadap angkatan kerja atau yang sering disebut dengan istilah Tingkat Kesempatan Kerja paling tinggi adalah penduduk tamatan SMP/ sederajat, yaitu sebesar 97,44 persen. Hal ini kemungkinan besar disebabkan karena penduduk berpendidikan rendah cenderung tidak pilih-pilih pekerjaan. Dari seluruh penduduk yang bekerja di Kota Lubuk Linggau paling banyak merupakan buruh/ karyawan/ pegawai, yaitu sebanyak 57.498 jiwa atau sekitar 46,11 persen.

*non-labor force category reaches 69.23 percent of the total population that is not in the labor force.*

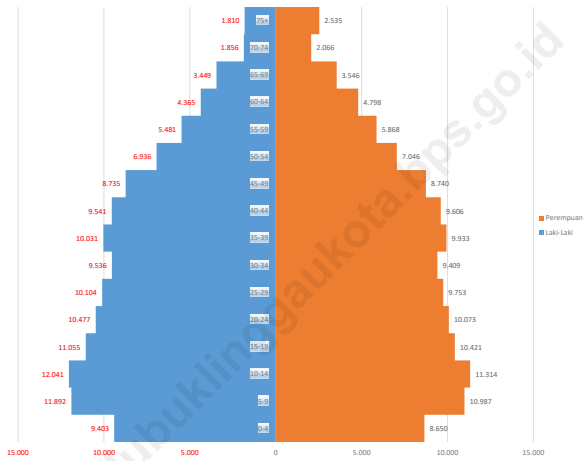
*When viewed according to the highest level of education completed, the majority of the workforce in Lubuk Linggau Municipality in 2025 will graduate from senior high school/ equivalent, namely 53,924 people or 41,08 percent. Meanwhile, the working population is dominated by people who have graduated from senior high school/ equivalent too, namely as many as 49.775 people or 39.92 percent. Then followed by residents who have graduated from elementary school/ haven't/ never attended school, namely 34,604 people or 27.75 percent.*

*Furthermore, the population that is unemployed/ unemployed is the population that has graduated from senior high school/ equivalent with a total of 4,149 people or 63.10 percent. The highest percentage of the working population to the labor force or what is often referred to as the Employment Opportunity Level is the population that has graduated from junior high school/ equivalent, which is equal to 97.44 percent. This is most likely because low-educated residents tend not to be picky about work. Of the entire population working in Lubuk Linggau municipality, most of them are laborers/ employees/ employees, namely 57,498 people or 46.11 percent.*



Sumber/Source : Dinas Kependudukan dan Pencatatan Sipil Kota Lubuk Linggau/Population and Civil Registration Agency Of Lubuk Linggau Municipality

**Gambar 3.1** **Persentase Jumlah Penduduk Menurut Kecamatan di Kota Lubuk Linggau (%), 2025**  
**Figures 3.1** **Percentage of Total Population by Subdistrict in Lubuk Linggau Municipality (%), 2025**



Sumber/Source : Dinas Kependudukan dan Pencatatan Sipil Kota Lubuk Linggau/Population and Civil Registration Agency Of Lubuk Linggau Municipality

**Gambar** 3.2  
**Figures**

**Jumlah Penduduk Menurut Kelompok Umur dan Jenis Kelamin di Kota Lubuk Linggau (jiwa) , 2025**  
**Population by Age Groups and Sex in Lubuk Linggau Municipality (people), 2025**



### 3.1 PENDUDUK POPULATION

**Tabel 3.1.1** Jumlah Penduduk, Laju Pertumbuhan Penduduk, Distribusi Persentase Penduduk, Kepadatan Penduduk, Rasio Jenis Kelamin Penduduk Menurut Kecamatan di Kota Lubuk Linggau, 2025  
*Population, Population Growth Rate, Percentage Distribution of Population, Population Density, and Population Sex Ratio by District in Lubuk Linggau Municipality, 2025*

Kecamatan <i>District</i>	Jumlah Penduduk (jiwa) <i>Population (people)</i>	Laju Pertumbuhan Penduduk per Tahun 2020–2025 (%) <i>Annual Population Growth Rate 2020–2025 (%)</i>
(1)	(2)	(3)
Lubuk Linggau Barat I	41.631	2,28
Lubuk Linggau Barat II	21.148	0,05
Lubuk Linggau Selatan I	17.896	2,57
Lubuk Linggau Selatan II	35.961	2,33
Lubuk Linggau Timur I	36.219	1,73
Lubuk Linggau Timur II	33.583	0,62
Lubuk Linggau Utara I	19.311	2,07
Lubuk Linggau Utara II	45.708	2,85
<b>Lubuk Linggau</b>		
Hasil Registrasi/ <i>Registration Result</i>	<b>251.457</b>	<b>1,88</b>
Hasil Proyeksi/ <i>Projection Result</i> <sup>1</sup>	<b>249.054</b>	<b>1,24</b>

Lanjutan Tabel/*Continued Table 3.1.1*

Kecamatan <i>District</i>	Persentase Penduduk <i>Percentage of Total Population</i>	Kepadatan Penduduk per km <sup>2</sup> <i>Population Density per sq.km</i>
(1)	(4)	(5)
Lubuk Linggau Barat I	16,56	721,01
Lubuk Linggau Barat II	8,41	2.732,30
Lubuk Linggau Selatan I	7,12	234,03
Lubuk Linggau Selatan II	14,30	894,77
Lubuk Linggau Timur I	14,40	2.581,54
Lubuk Linggau Timur II	13,36	3.777,62
Lubuk Linggau Utara I	7,68	138,28
Lubuk Linggau Utara II	18,18	1.978,97
<b>Lubuk Linggau</b>		
Hasil Registrasi/ <i>Registration Result</i>	<b>100,00</b>	<b>683,67</b>
Hasil Proyeksi/ <i>Projection Result<sup>1</sup></i>	<b>100,00</b>	<b>677,13</b>

Lanjutan Tabel/*Continued Table* 3.1.1

Kecamatan <i>District</i>	Rasio Jenis Kelamin Penduduk <i>Population Sex Ratio</i>
(1)	(6)
Lubuk Linggau Barat I	101,12
Lubuk Linggau Barat II	101,47
Lubuk Linggau Selatan I	102,90
Lubuk Linggau Selatan II	101,60
Lubuk Linggau Timur I	99,51
Lubuk Linggau Timur II	101,69
Lubuk Linggau Utara I	103,15
Lubuk Linggau Utara II	102,44
<b>Lubuk Linggau</b>	
Hasil Registrasi/ <i>Registration Result</i>	<b>101,58</b>
Hasil Proyeksi <sup>1</sup> / <i>Projection Result</i> <sup>1</sup>	<b>101,42</b>

Catatan/*Note*: <sup>1</sup>Proyeksi Penduduk Kabupaten/Kota Provinsi Sumatera Selatan 2020-2035 hasil Sensus Penduduk 2020 - Regency/*City Population Projections for South Sumatra Province 2020-2035 results of the 2020 Population Census*

Sumber/*Source*: Dinas Kependudukan dan Pencatatan Sipil Kota Lubuk Linggau/*Population and Civil Registration Agency Of Lubuk Linggau Municipality*

**Tabel**  
**Table** 3.1.2

**Jumlah Penduduk Menurut Kelompok Umur dan Jenis Kelamin di Kota Lubuk Linggau (jiwa), 2025**  
**Population by Age Groups and Sex in Lubuk Linggau Municipality (people), 2025**

Kelompok Umur Age Groups	Jenis Kelamin/Sex		
	Laki-Laki Male	Perempuan Female	Jumlah Total
(1)	(2)	(3)	(4)
0–4	9.403	8.650	18.053
5–9	11.892	10.987	22.879
10–14	12.041	11.314	23.355
15–19	11.055	10.421	21.476
20–24	10.477	10.073	20.550
25–29	10.104	9.753	19.857
30–34	9.536	9.409	18.945
35–39	10.031	9.933	19.964
40–44	9.541	9.606	19.147
45–49	8.735	8.740	17.475
50–54	6.936	7.046	13.982
55–59	5.481	5.868	11.349
60–64	4.365	4.798	9.163
65–69	3.449	3.546	6.995
70–74	1.856	2.066	3.922
75+	1.810	2.535	4.345
<b>Kota Lubuk Linggau</b>	<b>126.712</b>	<b>124.745</b>	<b>251.457</b>

Catatan/Note:

Sumber/Source: Dinas Kependudukan dan Pencatatan Sipil Kota Lubuk Linggau/Population and Civil Registration Agency Of Lubuk Linggau Municipality



### 3.2 KETENAGAKERJAAN EMPLOYMENT

**Tabel 3.2.1** Jumlah Penduduk Berumur 15 Tahun Keatas Menurut Jenis Kegiatan Selama Seminggu Terakhir dan Jenis Kelamin di Kota Lubuk Linggau, 2025  
*Population Aged 15 Years and Over by Type of Activity During The Last Week and Sex in Lubuk Linggau Municipality, 2025*

Kegiatan Utama <i>Main Activity</i>	Jenis Kelamin/Sex		
	Laki-Laki <i>Male</i>	Perempuan <i>Female</i>	Laki-Laki+ Perempuan <i>Male+Female</i>
(1)	(2)	(3)	(4)
<b>I. Angkatan kerja/Labour force</b>	75.801	55.473	131.274
1. Bekerja/ <i>Working</i>	71.616	53.083	124.699
2. Pengangguran terbuka/ <i>Unemployment</i>	4.185	2.390	6.575
<b>II. Bukan angkatan kerja/Not in labour force</b>	15.971	35.927	51.898
1. Sekolah/ <i>Attending school</i>	7.389	7.591	14.980
2. Mengurus rumah tangga/ <i>Housekeeping</i>	860	25.161	26.021
3. Lainnya/ <i>Others activities</i>	7.722	3.175	10.897
<b>Jumlah/Total</b>	<b>91.772</b>	<b>91.400</b>	<b>183.172</b>

Catatan/Note:

Sumber/Source: Badan Pusat Statistik, Survei Angkatan Kerja Nasional (Sakernas) Agustus/BPS-Statistics Indonesia, August National Labor Force Survey

**Tabel 3.2.2** Penduduk Berumur 15 Tahun ke Atas Menurut Pendidikan Tertinggi yang Ditamatkan dan Jenis Kegiatan Selama Seminggu Terakhir di Kota Lubuk Linggau, 2025  
**Table** *Population 15 Years of Age and Over by Educational Attainment and Type of Activity During the Last Week in Lubuk Linggau Municipality, 2025*

Pendidikan Tertinggi yang Ditamatkan <sup>1</sup> <i>Educational Attainment<sup>1</sup></i>	Angkatan Kerja/ <i>Labour Force</i>			Persentase Bekerja terhadap Angkatan Kerja <i>Percentage of Working to Labour Force</i>
	Bekerja <i>Working</i>	Pengangguran <sup>2</sup> <i>Unemployment<sup>2</sup></i>	Jumlah Angkatan Kerja <i>Total of Labour Force</i>	
(1)	(2)	(3)	(4)	(5)
0	34.604	1.147	35.751	96,79
1	15.387	404	15.791	97,44
2	49.775	4.149	53.924	92,31
3	24.933	875	25.808	96,61
<b>Jumlah/Total</b>	<b>124.699</b>	<b>6.575</b>	<b>131.274</b>	<b>94,99</b>


 Lanjutan Tabel/*Continued Table 3.2.2*

Pendidikan Tertinggi yang Ditamatkan <sup>1</sup> <i>Educational Attainment<sup>1</sup></i>	Bukan Angkatan Kerja <i>Not in Labour Force</i>	Jumlah Total	Tingkat Partisipasi Angkatan Kerja (TPAK) <i>Labour Force Participation Rate (%)</i>
(1)	(6)	(7)	(8)
0	10.608	46.359	77,12
1	16.247	32.038	49,29
2	19.130	73.054	73,81
3	5.913	31.721	81,36
<b>Jumlah/Total</b>	<b>51.898</b>	<b>183.172</b>	<b>71,67</b>

Catatan/Note: <sup>1</sup> 0. ≤ Sekolah Dasar (SD)/≤ *Primary School*  
 1. Sekolah Menengah Pertama/*Junior High School*  
 2. Sekolah Menengah Atas/*Senior High School*  
 3. Perguruan Tinggi/*Collage*

<sup>2</sup> 1. Mencari pekerjaan/*Looking for work*  
 2. Mempersiapkan usaha/*Establishing a new business/firm*  
 3. Merasa tidak mungkin mendapat pekerjaan/*Feeling hopeless in looking for work (discouraged job seekers)*  
 4. Sudah punya pekerjaan tetapi belum mulai bekerja/*Having job already but not starting to work yet*

Sumber/Source: Badan Pusat Statistik, Survei Angkatan Kerja Nasional (Sakernas) Agustus/BPS-Statistics Indonesia, August National Labor Force Survey

**Tabel 3.2.3** Penduduk Berumur 15 Tahun Ke Atas yang Bekerja Selama Seminggu Terakhir Menurut Status Pekerjaan Utama dan Jenis Kelamin di Kota Lubuk Linggau, 2025  
**Table** Population 15 Years of Age and Over who Worked During The Last Week by Main Employment Status and Sex in Lubuk Linggau Municipality, 2025

Status Pekerjaan Utama Main Employment Status	Laki-Laki Male	Perempuan Female	Jumlah Total
(1)	(2)	(3)	(4)
Berusaha sendiri Own account worker	19.962	12.419	32.381
Berusaha dibantu buruh tidak tetap/buruh tidak dibayar Employer assisted by temporary worker/ unpaid worker	4.923	4.820	9.743
Berusaha dibantu buruh tetap/buruh dibayar Employer assisted by permanent worker/ paid worker	3.150	1.517	4.667
Buruh/Karyawan/Pegawai/Employee	34.371	23.127	57.498
Pekerja bebas Casual worker	6.675	3.759	10.434
Pekerja keluarga/tak dibayar Family worker/unpaid worker	2.535	7.441	9.976
<b>Jumlah/Total</b>	<b>71.616</b>	<b>53.083</b>	<b>124.699</b>

Catatan/Note: ...

Sumber/Source: Badan Pusat Statistik, Survei Angkatan Kerja Nasional (Sakernas) Agustus/BPS-Statistics Indonesia, August National Labor Force Survey

# 4

## SOSIAL DAN KESEJAHTERAAN RAKYAT SOCIAL AND WELFARE

### Fasilitas Pendidikan Kota Lubuk Linggau *Education Facilities of Lubuk Linggau Municipality* Tahun 2024

90 TK/Sederajat

117 SD/Sederajat

52 SMP/Sederajat

45 SMA/Sederajat



### Angka Partisipasi Murni Kota Lubuk Linggau *Pure Participation Rate of Lubuk Linggau Municipality*

94,67%

Penduduk Kota Lubuk Linggau berusia 7-12 tahun bersekolah tepat waktu dijenjang SD/Sederajat



73,71%

Penduduk Kota Lubuk Linggau berusia 13-15 tahun bersekolah tepat waktu dijenjang SMP/Sederajat



70,06%

Penduduk Kota Lubuk Linggau berusia 16-18 tahun bersekolah tepat waktu dijenjang SMA/Sederajat



<https://lubuklinggaukota.bps.go.id>



## PENJELASAN TEKNIS

1. Jalur Pendidikan di Indonesia terdiri atas 1) pendidikan formal, 2) pendidikan nonformal, dan 3) pendidikan informal yang ketiganya dapat saling melengkapi dan memperkaya (Undang-Undang No. 20 Tahun 2013 tentang Sistem Pendidikan Nasional).
2. Jenjang Pendidikan Formal terdiri atas pendidikan dasar, pendidikan menengah, dan pendidikan tinggi. Jenis pendidikan yang diajarkan mencakup pendidikan umum, kejuruan, akademik, profesi, vokasi, keagamaan, dan khusus.
3. Pendidikan Dasar berbentuk Sekolah Dasar (SD) dan Madrasah Ibtidaiyah (MI) atau bentuk lain yang sederajat serta Sekolah Menengah Pertama (SMP) dan Madrasah Tsanawiyah (MTs), atau bentuk lain yang sederajat.
4. Pendidikan Menengah berbentuk Sekolah Menengah Atas (SMA), Madrasah Aliyah (MA), Sekolah Menengah Kejuruan (SMK), dan Madrasah Aliyah Kejuruan (MAK), atau bentuk lain yang sederajat.
5. Pendidikan Tinggi merupakan jenjang pendidikan setelah pendidikan menengah yang mencakup program pendidikan diploma, sarjana, magister, spesialis, dan doktor yang diselenggarakan oleh perguruan tinggi. Perguruan tinggi dapat

## TECHNICAL NOTES

1. *The Education System in Indonesia consists of 1st) a formal education, 2nd) non-formal education, and 3rd) informal education that all three can be complementary and enriching (Law No. 20 of 2013 concerning The National Education System).*
2. *The Formal Education Level consists of primary education, secondary education, and high education. The kind of education that taught consists of general education, vocational, academic, professional, religious, and specific education.*
3. *The Primary Education consists of Elementary School and Islamic Elementary School or other equivalent forms and Junior High School and MTs, or other equivalent forms.*
4. *The Secondary Education consists of the senior high school, MA, Vocational School, and Vocational Madrasah Aliyah, or other equivalent forms.*
5. *The High Education consists of the education level after the secondary education that consists of diplomas, bachelor, master, specialist, and doctoral degrees that are held by the college. The colleges can be academy, polytechnic, high school, institute, or university.*

berbentuk akademi, politeknik, sekolah tinggi, institut, atau universitas.

6. Tahun Ajaran adalah tingkatan masa siswa belajar; masa belajar dalam tahun tertentu. (Kamus Besar Bahasa Indonesia)
  7. Angka Partisipasi Murni (APM) adalah proporsi penduduk pada kelompok umur jenjang pendidikan tertentu yang masih bersekolah pada jenjang pendidikan yang sesuai dengan kelompok umurnya terhadap penduduk pada kelompok umur tersebut.
  8. Angka Partisipasi Kasar (APK) adalah proporsi penduduk yang masih bersekolah pada suatu jenjang pendidikan tertentu terhadap jumlah penduduk kelompok umur yang sesuai dengan jenjang pendidikan tersebut.
  9. Angka Melek Huruf adalah persentase penduduk usia 15 tahun keatas yang bisa membaca dan menulis sebuah kalimat sederhana.
  10. Rumah Sakit adalah tempat pemeriksaan dan perawatan kesehatan, biasanya berada di bawah pengawasan dokter/ tenaga medis, yang melayani penderitayangsakituntukberobat rawat jalan atau rawat inap.
6. *Academic year is the level at which students learn; study period in a certain year. (Indonesia Dictionary).*
  7. *Net Enrollment Ratio (NER) is the proportion of the population in a certain age group at a certain educational level who is still attending school at the level of education that is in accordance with their age group to the population in group.*
  8. *Gross Enrollment Ratio (GER) is the proportion of the population still attending a certain level of education to the total population of the age group corresponding to that education level.*
  9. *The Literacy Rate is the percentage of the population aged 15 years and over who can read and write a simple sentence.*
  10. *Hospital is a place for health check, usually controlled/supervised by doctors/medical personnel to serve the ill patients to get outpatient or inpatient treatment services.*



11. Rumah Sakit Bersalin adalah rumah sakit khusus untuk persalinan, dilengkapi pelayanan spesialis pemeriksaan kehamilan, persalinan, rawat inap dan rawat jalan ibu dan anak yang berada di bawah pengawasan dokter spesialis kandungan.
12. Rumah Bersalin adalah sarana pelayanan kesehatan dengan izin sebagai rumah bersalin, dilengkapi pelayanan pemeriksaan kehamilan, persalinan serta pemeriksaan ibu dan anak yang berada di bawah pengawasan bidan senior.
13. Poliklinik adalah sarana kesehatan yang dipakai untuk pelayanan berobat jalan, biasanya berada di bawah pengawasan dokter/tenaga medis.
14. Puskesmas (Pusat Kesehatan Masyarakat) adalah unit pelaksana teknis dinas kesehatan kabupaten/ kota yang mempunyai fungsi utama sebagai penyelenggara pelayanan kesehatan tingkat pertama. Wilayah kerja puskesmas maksimal adalah satu kecamatan dan untuk dapat menjangkau wilayah kerjanya, puskesmas mempunyai jaringan pelayanan yang meliputi unit Puskesmas Pembantu (Pustu), unit Puskesmas Keliling (Puskel), dan unit bidan desa/komunitas (Peraturan Menteri Kesehatan RI No. 75 Tahun 2014 Tentang Pusat Kesehatan Masyarakat).
11. *Maternity Hospital is a specialized hospital for childbirth, has specialist inspection service to pregnancy, childbirth, hospitalization and outpatient for mothers and children that is under the supervision of an obstetrician.*
12. *Maternity House is health care facility with a license as a maternity house, equipped with prenatal care, childbirth and examination of mothers and children which is under the supervision of a senior midwife.*
13. *Polyclinic is a health facility in which to get outpatient services, usually under the control of doctor/medical personnel.*
14. *Public Health Center is technical implementation unit of regency health department that have the primary function as a first-level health care providers. The working area standard of public health center is one district and to reach their working areas, public health centers have a service network covering subsidiary of public health center, mobile public health center units, and midwife units (Regulation of the Minister of Health of Indonesia Number 75 of 2014 concerning Public Health Center).*

15. Berdasarkan Undang-Undang Nomor 36 Tahun 2014 tentang Tenaga Kesehatan, tenaga kesehatan adalah setiap orang yang mengabdikan diri dalam bidang kesehatan serta memiliki pengetahuan dan/atau keterampilan melalui pendidikan di bidang kesehatan yang untuk jenis tertentu memerlukan kewenangan untuk melakukan upaya kesehatan. Tenaga kesehatan yang dibahas dalam publikasi ini terdiri dari kelompok tenaga medis (dokter dan dokter gigi), psikologi klinis, tenaga keperawatan (perawat), tenaga kebidanan (bidan), tenaga kefarmasian, tenaga kesehatan masyarakat, tenaga kesehatan lingkungan, tenaga gizi, tenaga keterampilan fisik, tenaga keteknisan medis, tenaga teknik biomedika, dan tenaga kesehatan tradisional.
16. Garis Kemiskinan merupakan representasi dari jumlah rupiah minimum yang dibutuhkan untuk memenuhi kebutuhan pokok minimum makanan yang setara dengan 2100 kilokalori per kapita per hari dan kebutuhan pokok bukan makanan.
17. Indeks Kedalaman Kemiskinan merupakan ukuran rata-rata kesenjangan pengeluaran masing-masing penduduk miskin terhadap garis kemiskinan.
15. *Based on Law Number 36 of 2014 concerning Health Workers, a health worker is any person who devotes himself to the health sector and has knowledge and/or skills through education in the health sector which for certain types requires the authority to carry out health efforts. The health workers discussed in this publication consist of groups of medical personnel (doctors and dentists), clinical psychology, nursing staff (nurses), midwifery personnel (midwives), pharmaceutical personnel, public health workers, environmental health workers, nutritionists, physical therapists, medical technical personnel, biomedical engineering personnel, and traditional health workers.*
16. *The poverty line is a representation of the minimum amount of rupiah needed to meet the minimum basic needs of food which is equivalent to 2100 kilocalories per capita per day and non-food staples.*
17. *The Poverty Depth Index is a measure of the average expenditure gap of each poor person against the poverty line.*



18. Indeks Keparahan Kemiskinan adalah indeks yang memberikan informasi mengenai gambaran penyebaran pengeluaran di antara penduduk miskin.
18. *The Poverty Severity Index is an index that provides information on the description of the distribution of expenditure among the poor.*

<https://lubuklinggaukota.bps.go.id>

## ULASAN

### Pendidikan

Pendidikan merupakan salah satu modal manusia yang memegang peranan penting dalam memperbaiki kualitas hidup seseorang dan pembangunan yang berkelanjutan. Pendidikan merupakan sarana untuk menghapuskan kebodohan, dimana semakin tinggi jenjang pendidikan yang dimiliki oleh seseorang, maka semakin tinggi pula kualitas sumber daya manusia yang dimiliki oleh orang tersebut. Pentingnya peranan ini tercermin dalam Sustainable Developments Goals (SDGs), dimana salah satu tujuannya adalah mewujudkan pendidikan yang inklusif dan berkualitas untuk semuanya dan mempromosikan pembelajaran seumur hidup. Kemudian dalam Undang-Undang Dasar 1945 Pasal 31 mengamanatkan bahwa pendidikan merupakan hak bagi setiap warga negara. Melalui pendidikan, diharapkan dapat menghasilkan sumber daya manusia yang berkualitas, beriman, bertaqwa, dan bertanggung jawab.

Untuk dapat mengetahui tingkat partisipasi penduduk bersekolah di masing-masing jenjang pendidikan (SD, SMP, SMA), dapat dilihat berdasarkan Angka Partisipasi Murni (APM) dan Angka Partisipasi Kasar (APK). Pada tahun 2025 Nilai APK terbesar adalah pada jenjang SD adalah sebesar 102,13 persen kemudian pada jenjang SMP dan SMA berturut turut adalah 83,80 persen dan

## DESCRIPTION

### Education

*Education is a type of human capital that plays an important role in improving a person's quality of life and sustainable development. Education is a means of eliminating ignorance, where the higher the level of education a person has, the higher the quality of human resources that person has. The importance of this role is reflected in the Sustainable Development Goals (SDGs), where one of the goals is to realize inclusive and quality education for all and promote lifelong learning. Then in the 1945 Constitution, Article 31 mandates that education is a right for every citizen. Through education, it is hoped that we can produce quality, faithful, pious and responsible human resources.*

*To find out the level of population participation in school at each level of education (SD, SMP, SMA), it can be seen based on the Pure Participation Rate (APM) and Gross Participation Rate (APK). In 2025, the largest GER value will be at the elementary school level, which will be 102.13 percent, then at the middle and high school levels, respectively, it will be 83.80 percent and 101.20 percent. In the GER indicator, the suitability of*



101,20 persen. Pada indikator APK, kesesuaian usia siswa dengan jenjang pendidikan tidak terlihat secara jelas, karena bisa jadi ada siswa yang terlalu cepat atau justru terlambat memasuki bangku sekolah. Hal tersebut dapat diatasi dengan menyandingkan nilai APK dengan Angka Partisipasi Murni (APM), selisih dari keduanya (APK dengan APM) merupakan persentase siswa yang terlambat masuk sekolah ataupun yang terlalu cepat masuk sekolah. Di tahun 2025 pada jenjang pendidikan SD, nilai APM Kota Lubuk Linggau adalah 94,67 persen. Angka tersebut menunjukkan bahwa ada siswa di tingkat SD yang berusia bukan pada rentang 7-12 tahun, yakni sekitar 5,33 persen yang kemungkinan lebih muda dari 7 tahun atau lebih tua dari 12 tahun. Begitu pula pada tingkat pendidikan SMP dan SMA, Nilai APM Kota Lubuk Linggau masing-masing adalah 73,71 persen dan 70,06 persen. Berdasarkan Tabel 8.1 juga dapat dilihat bahwa nilai APK dan APM pada jenjang pendidikan SMA masih timpang bila dibandingkan dengan SMP. Hal ini tentu bisa menjadi bahan pertimbangan untuk pemerintah Kota Lubuk Linggau agar dapat lebih menggalakkan lagi program wajib belajar 12 tahun yang ada di Kota Lubuk Linggau.

Salah satu dasar utama bagi seseorang dalam upayanya untuk meningkatkan wawasan dan pengetahuan adalah kemampuan membaca dan menulis atau disebut juga dengan "Melek Huruf". Semakin

*student age and educational level is not clearly visible, because it could be that there are students who enter school too early or late. This can be overcome by comparing the APK value with the Pure Enrollment Rate (APM), the difference between the two (APK and APM) is the percentage of students who enter school late or who enter school too early. In 2025 at the elementary school level, the NER value for Lubuk Linggau City will be 94.67 percent. These figures show that there are students at the elementary school level whose age is not in the 7-12 year range, namely around 5.33 percent who are likely to be younger than 7 years or older than 12 years. Likewise, at the junior high and high school education levels, the NER values for Lubuk Linggau City are 73.71 percent and 70.06 percent respectively. Based on Table 8.1, it can also be seen that the GER and NER values at the high school education level are still unequal when compared to middle school. This can certainly be a consideration for the Lubuk Linggau City government so that it can further promote the 12 year compulsory education program in Lubuk Linggau City.*

*One of the main foundations for a person in his efforts to increase insight and knowledge is the ability to read and write or also known as "literacy". The higher the literacy rate or reading and writing skills, the higher the quality*

tinggi angka melek huruf atau kecakapan baca tulis, maka semakin tinggi pula mutu dan kualitas SDM. Penduduk yang bisa baca tulis diasumsikan memiliki kemampuan dan keterampilan karena dapat menyerap informasi baik itu lisan maupun tulisan. Penduduk 15 tahun ke atas yang melek huruf pada tahun 2025 adalah 98,81 persen. Hal ini menunjukkan fakta bahwa pada tahun 2025 98,87 persen penduduk di Kota Lubuk Linggau yang berumur 15 tahun ke atas dapat membaca dan menulis huruf latin atau huruf lainnya.

Guna menghasilkan pendidikan yang berkualitas, maka harus disertai dengan peningkatan fasilitas pendidikan. Fasilitas pendidikan yang baik ditunjukkan oleh idealnya daya tampung ruang kelas serta jumlah dan kualitas guru yang ada di sekolah. Di Kota Lubuk Linggau pada tahun ajaran 2025/2026 terdapat 107 Sekolah Dasar, 10 MI, 42 SMP, 10 MTs, 8 SMK, 26 SMA, dan 10 MA.

#### Kesehatan

Peningkatan status kesehatan dan gizi dalam suatu masyarakat sangat penting dalam upaya peningkatan kualitas manusia dalam aspek lainnya, seperti pendidikan dan produktivitas tenaga kerja. Tercapainya kualitas kesehatan dan gizi yang baik tidak hanya penting untuk generasi sekarang tetapi juga bagi generasi berikutnya. Tersedianya fasilitas kesehatan yang memadai sangat diperlukan dalam upaya peningkatan status kesehatan dan gizi masyarakat. Hal ini akan

*and quality of human resources. People who can read and write are assumed to have the ability and skills because they can absorb information both verbally and in writing. The population 15 years and over who will be literate in 2024 is 98.81percent. This shows the fact that by 2024 98.81 percent of the population in Lubuk Linggau City aged 15 years and over will be able to read and write Latin letters or other letters.*

*In order to produce quality education, it must be accompanied by improvements in educational facilities. Good educational facilities are demonstrated by the ideal capacity of classrooms and the number and quality of teachers in the school. In Lubuk Linggau City in the 2023/2024 academic year there are 107 elementary schools, 10 MI, 42 middle schools, 10 MTs, 8 vocational schools, 26 high schools and 10 MA.*

#### Health

*Improving health and nutritional status in a society is very important in efforts to improve human quality in other aspects, such as education and labor productivity. Achieving good quality health and nutrition is not only important for the current generation but also for the next generation. The availability of adequate health facilities is very necessary in efforts to improve the health and nutritional status of the community. This will be realized if*



terwujud bila adanya dukungan pemerintah dan swasta sekaligus.

Pada tahun 2025, jumlah rumah sakit umum di Kota Lubuk Linggau sebanyak 4 buah dan rumah sakit khusus sebanyak 2 buah. Ditambah terdapat 10 puskesmas yang tersebar di seluruh kecamatan yang ada di Kota Lubuk Linggau.

### Agama

Mayoritas penduduk di Kota Lubuk Linggau pada tahun 2025 menganut agama Islam, yaitu sebanyak 244.760 penduduk, dan sisanya menganut agama Kristen, Katolik, Hindu, Budha dan lainnya. Untuk menunjang peribadatan penduduk-nya, kondisi pada tahun 2024 Kota Lubuk Linggau memiliki 257 masjid, 169 mushola/langgar, 8 gereja protestan, 6 gereja katolik, 1 pura, dan 5 vihara.

### Kemiskinan

Untuk mengukur tingkat kemiskinan di Indonesia, BPS menggunakan pendekatan kebutuhan dasar. Dengan pendekatan ini, kemiskinan dipandang sebagai ketidakmampuan dari sisi ekonomi untuk memenuhi kebutuhan dasar makanan dan bukan makanan yang diukur dari sisi pengeluaran. Penduduk miskin adalah penduduk yang memiliki rata-rata pengeluaran per kapita per bulan di bawah garis kemiskinan.

Hasil pengukuran kemiskinan oleh BPS menunjukkan bahwa kemiskinan di Kota Lubuk Linggau dari tahun 2016 sampai 2025 secara umum cenderung

*there is support from the government and the private sector at the same time.*

*In 2025, the number of general hospitals in Lubuk Linggau City will be 4 and special hospitals will be 2. Plus there are 10 community health centers spread across all sub-districts in Lubuk Linggau City.*

### Religion

*The majority of the population in Lubuk Linggau City in 2025 adheres to Islam, namely 244,760 residents, and the remainder adheres to Christianity, Catholicism, Hinduism, Buddhism and others. To support the worship of its residents, in 2024 Lubuk Linggau City will have 257 mosques, 169 prayer rooms/langgar, 8 Protestant churches, 6 Catholic churches, 1 temple, and 5 monasteries.*

### Poverty

*To measure the level of poverty in Indonesia, the Central Statistics Agency (BPS) uses a basic needs approach. With this approach, poverty is seen as an economic inability to meet basic food and non-food needs as measured in terms of expenditure. Poor people are people whose average monthly per capita expenditure is below the poverty line.*

*The results of poverty measurements by BPS show that poverty in Lubuk Linggau City from 2016 to 2025 generally tends to decrease, although there have been fluctuations (ups and*

mengalami penurunan, meskipun terdapat fluktuasi (naik turun) dalam beberapa tahun. Pada Maret tahun 2025, persentase penduduk miskin di Kota Lubuk Linggau sebesar 10,49 persen yang mana mengalami penurunan dari Maret tahun 2024 sebesar 0,65 poin. Angka kemiskinan Kota Lubuk Linggau 2025 masih di atas angka kemiskinan nasional, yaitu sebesar 8,47 persen dan masih di atas angka kemiskinan Provinsi Sumatera Selatan, yaitu sebesar 10,15 persen.

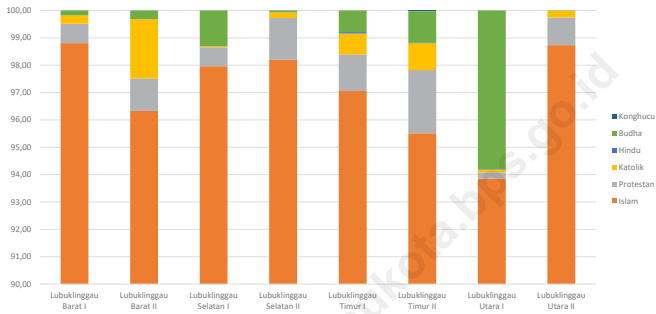
Dalam upaya memahami fenomena kemiskinan bukan hanya sekedar mengetahui berapa jumlah dan persentase penduduk miskin saja, tetapi perlu diperhatikan dimensi lain yaitu tingkat kedalaman kemiskinan dan tingkat keparahan kemiskinan. Jadi, selain harus mampu memperkecil jumlah penduduk miskin, kebijakan kemiskinan juga sekaligus harus bisa mengurangi tingkat kedalaman kemiskinan dan keparahan kemiskinan.

Pada Maret 2025, Indeks Kedalaman Kemiskinan Kota Lubuk Linggau sebesar 1,10 yang mana turun 0,33 poin dari kondisi Maret 2024. Penurunan Indeks Kedalaman Kemiskinan dapat diartikan sebagai semakin dekatnya rata-rata pengeluaran penduduk miskin terhadap garis kemiskinan. Demikian juga Indeks Keparahan Kemiskinan Kota Lubuk Linggau tahun 2025 sebesar 0,16 yang turun 0,12 poin dari Maret 2024. Kenaikan Indeks Keparahan Kemiskinan dapat diartikan sebagai kenaikan ketimpangan pengeluaran di antara penduduk miskin.

*downs) in several years. In March 2025, the percentage of poor people in Lubuk Linggau City will be 10.49 percent, which has decreased from March 2024 by 0.65 percentage points. The poverty rate for Lubuk Linggau City in 2025 is still above the national poverty rate, which is 8.47 percent and still above the poverty rate for South Sumatra Province, which is 10.15 percent.*

*In an effort to understand the phenomenon of poverty, it is not just about knowing the number and percentage of poor people, but it is necessary to pay attention to other dimensions, namely the depth of poverty and the severity of poverty. So, apart from having to be able to reduce the number of poor people, poverty policy must also be able to reduce the depth of poverty and the severity of poverty.*

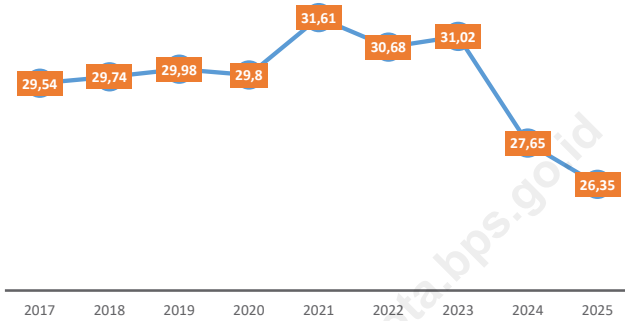
*In March 2025, the Poverty Depth Index for Lubuk Linggau City was 1.10, which is down 0.33 points from the condition in March 2024. The decrease in the Poverty Depth Index can be interpreted as the closer the average expenditure of the poor population is to the poverty line. Likewise, the Poverty Severity Index for Lubuk Linggau City in 2025 is 0.16, which is down 0.12 points from March 2024. The increase in the Poverty Severity Index can be interpreted as a decrease in expenditure inequality among the poor.*



Sumber/Source : Dinas Kependudukan dan Pencatatan Sipil Kota Lubuk Linggau/Population and Civil Registration Agency Of Lubuk Linggau Municipality

**Gambar**  
**Figures** 4.1

**Jumlah Penduduk Menurut Kecamatan dan Agama yang Dianut di Kota Lubuk Linggau, 2024**  
**Population by Subdistrict and Religion in Lubuk Linggau Municipality, 2025**



Sumber/Source : Badan Pusat Statistik, Survei Sosial Ekonomi Nasional Maret/BPS-Statistics Indonesia, March  
National Socioeconomic Survey March

**Gambar**  
**Figures** 4.2

**Jumlah Penduduk Miskin (Ribu) di Kota Lubuk Linggau,  
2017–2025**  
**Number of Poor People (thousand) in Lubuk Linggau  
Municipality, 2017–2025**



## 4.1 PENDIDIKAN EDUCATION

**Tabel 4.1.1** Jumlah Sekolah, Guru, dan Murid Taman Kanak-Kanak (TK) di Bawah Kementerian Pendidikan Dasar dan Menengah Menurut Kecamatan di Kota Lubuk Linggau, 2024/2025 dan 2025/2026  
*Number of Schools, Teachers, and Pupils in Kindergarten Under The Ministry of Primary and Secondary Education by District in Lubuk Linggau Municipality, 2024/2025 and 2025/2026*

Kecamatan District	Sekolah/Schools					
	Negeri/Public		Swasta/Private		Jumlah/Total	
	2024/2025	2025/2026	2024/2025	2025/2026	2024/2025	2025/2026
(1)	(2)	(3)	(4)	(5)	(6)	(7)
Lubuk Linggau Barat I	–	–	12	11	12	11
Lubuk Linggau Barat II	2	2	4	3	6	5
Lubuk Linggau Selatan I	–	–	3	4	3	4
Lubuk Linggau Selatan II	–	–	8	8	8	8
Lubuk Linggau Timur I	–	–	7	7	7	7
Lubuk Linggau Timur II	–	–	11	10	11	10
Lubuk Linggau Utara I	1	1	1	1	2	2
Lubuk Linggau Utara II	–	–	9	9	9	9
<b>Kota Lubuk Linggau</b>	<b>3</b>	<b>3</b>	<b>55</b>	<b>53</b>	<b>58</b>	<b>56</b>

Lanjutan Tabel/*Continued Table 4.1.1*

Kecamatan District	Guru <sup>1</sup> /Teachers <sup>1</sup>					
	Negeri/Public		Swasta/Private		Jumlah/Total	
	2024/2025	2025/2026	2024/2025	2025/2026	2024/2025	2025/2026
(1)	(8)	(9)	(10)	(11)	(12)	(13)
Lubuk Linggau Barat I	–	–	45	34	45	34
Lubuk Linggau Barat II	26	21	15	10	41	31
Lubuk Linggau Selatan I	–	–	10	14	10	14
Lubuk Linggau Selatan II	–	–	37	38	37	38
Lubuk Linggau Timur I	–	–	21	21	21	21
Lubuk Linggau Timur II	–	–	51	41	51	41
Lubuk Linggau Utara I	8	6	8	8	16	14
Lubuk Linggau Utara II	–	–	42	41	42	41
<b>Kota Lubuk Linggau</b>	<b>34</b>	<b>27</b>	<b>229</b>	<b>207</b>	<b>263</b>	<b>234</b>

Lanjutan Tabel/*Continued Table 4.1.1*

Kecamatan District	Murid/Pupils					
	Negeri/Public		Swasta/Private		Jumlah/Total	
	2024/2025	2025/2026	2024/2025	2025/2026	2024/2025	2025/2026
(1)	(14)	(15)	(16)	(17)	(18)	(19)
Lubuk Linggau Barat I	–	–	356	283	356	283
Lubuk Linggau Barat II	282	243	155	112	437	355
Lubuk Linggau Selatan I	–	–	87	104	87	104
Lubuk Linggau Selatan II	–	–	349	316	349	316
Lubuk Linggau Timur I	–	–	99	104	99	104
Lubuk Linggau Timur II	–	–	342	295	342	295
Lubuk Linggau Utara I	61	52	67	95	128	147
Lubuk Linggau Utara II	–	–	300	322	300	322
<b>Kota Lubuk Linggau</b>	<b>343</b>	<b>295</b>	<b>1.755</b>	<b>1.631</b>	<b>2.098</b>	<b>1.926</b>

Catatan/Note: <sup>1</sup> Jumlah guru termasuk kepala sekolah dan guru/*The total of teachers including headmaster and teacher*  
 Sumber/Source: Kementerian Pendidikan Dasar dan Menengah; Sistem Data Pokok Pendidikan; data semester ganjil laporan sampai dengan 30 November/*Ministry of Primary and Secondary Education; Sistem Data Pokok Pendidikan; odd semester report data up to 30 November*

**Tabel**  
**Table** 4.1.2**Jumlah Sekolah, Guru, dan Murid Raudatul Athfal (RA) di Bawah Kementerian Agama Menurut Kecamatan di Kota Lubuk Linggau, 2024/2025 dan 2025/2026**  
**Number of Schools, Teachers, and Pupils in Raudatul Athfal (RA) Under The Ministry of Religious Affairs by District in Lubuk Linggau Municipality, 2024/2025 and 2025/2026**

Kecamatan District	Sekolah/Schools		Guru/Teachers		Murid/Pupils	
	2024/2025	2025/2026	2024/2025	2025/2026	2024/2025	2025/2026
(1)	(2)	(3)	(4)	(5)	(6)	(7)
Lubuk Linggau Barat I	...	2	...	–	...	17
Lubuk Linggau Barat II	...	3	...	4	...	58
Lubuk Linggau Selatan I	...	3	...	10	...	100
Lubuk Linggau Selatan II	...	8	...	25	...	191
Lubuk Linggau Timur I	...	5	...	15	...	218
Lubuk Linggau Timur II	...	5	...	27	...	259
Lubuk Linggau Utara I	...	2	...	6	...	69
Lubuk Linggau Utara II	...	6	...	28	...	371
<b>Kota Lubuk Linggau</b>	...	<b>34</b>	...	<b>115</b>	...	<b>1.283</b>

Catatan/Note: Seluruh Raudatul Athfal (RA) berstatus swasta/All Raudatul Athfal (RA) are private  
 Sumber/Source: Kementerian Agama, EMIS, Data Semester Ganjil/Ministry of Religious Affairs, EMIS, Odd semester report data



**Tabel**  
**Table** 4.1.3

**Jumlah Sekolah, Guru, dan Murid Sekolah Dasar (SD) di Bawah Kementerian Pendidikan Dasar dan Menengah Menurut Kecamatan di Kota Lubuk Linggau, 2024/2025 dan 2025/2026**

*Number of Schools, Teachers, and Pupils in Elementary Schools Under The Ministry of Primary and Secondary Education by District in Lubuk Linggau Municipality, 2024/2025 and 2025/2026*

Kecamatan District	Sekolah/Schools					
	Negeri/Public		Swasta/Private		Jumlah/Total	
	2024/2025	2025/2026	2024/2025	2025/2026	2024/2025	2025/2026
(1)	(2)	(3)	(4)	(5)	(6)	(7)
Lubuk Linggau Barat I	11	11	5	5	16	16
Lubuk Linggau Barat II	12	12	4	4	16	16
Lubuk Linggau Selatan I	11	11	–	–	11	11
Lubuk Linggau Selatan II	8	8	2	2	10	10
Lubuk Linggau Timur I	10	10	5	5	15	15
Lubuk Linggau Timur II	10	10	2	2	12	12
Lubuk Linggau Utara I	11	11	1	1	12	12
Lubuk Linggau Utara II	12	12	3	3	15	15
<b>Kota Lubuk Linggau</b>	<b>85</b>	<b>85</b>	<b>22</b>	<b>22</b>	<b>107</b>	<b>107</b>

Lanjutan Tabel/*Continued Table 4.1.3*

Kecamatan District	Guru <sup>1</sup> /Teachers <sup>1</sup>					
	Negeri/Public		Swasta/Private		Jumlah/Total	
	2024/2025	2025/2026	2024/2025	2025/2026	2024/2025	2025/2026
(1)	(8)	(9)	(10)	(11)	(12)	(13)
Lubuk Linggau Barat I	173	167	44	48	217	215
Lubuk Linggau Barat II	176	166	43	46	219	212
Lubuk Linggau Selatan I	151	143	–	–	151	143
Lubuk Linggau Selatan II	152	150	32	36	184	186
Lubuk Linggau Timur I	184	178	107	125	291	303
Lubuk Linggau Timur II	160	158	36	39	196	197
Lubuk Linggau Utara I	127	128	10	9	137	137
Lubuk Linggau Utara II	208	204	67	71	275	275
<b>Kota Lubuk Linggau</b>	<b>1.331</b>	<b>1.294</b>	<b>339</b>	<b>374</b>	<b>1.670</b>	<b>1.668</b>

Lanjutan Tabel/*Continued Table* 4.1.3

Kecamatan District	Murid/Pupils					
	Negeri/Public		Swasta/Private		Jumlah/Total	
	2024/2025	2025/2026	2024/2025	2025/2026	2024/2025	2025/2026
(1)	(14)	(15)	(16)	(17)	(18)	(19)
Lubuk Linggau Barat I	2.848	2.921	627	680	3.475	3.601
Lubuk Linggau Barat II	2.960	2.871	757	760	3.717	3.631
Lubuk Linggau Selatan I	1.562	1.593	–	–	1.562	1.593
Lubuk Linggau Selatan II	2.436	2.510	676	645	3.112	3.155
Lubuk Linggau Timur I	2.811	2.908	1.660	1.717	4.471	4.625
Lubuk Linggau Timur II	2.430	2.407	462	491	2.892	2.898
Lubuk Linggau Utara I	1.710	1.714	187	180	1.897	1.894
Lubuk Linggau Utara II	3.542	3.591	894	900	4.436	4.491
<b>Kota Lubuk Linggau</b>	<b>20.299</b>	<b>20.515</b>	<b>5.263</b>	<b>5.373</b>	<b>25.562</b>	<b>25.888</b>

Catatan/Note: <sup>1</sup> Jumlah guru termasuk kepala sekolah dan guru/The total of teachers including headmaster and teacher  
 Sumber/Source: Kementerian Pendidikan Dasar dan Menengah; Sistem Data Pokok Pendidikan; data semester ganjil laporan sampai dengan 30 November/Ministry of Primary and Secondary Education; Sistem Data Pokok Pendidikan; odd semester report data up to 30 November

**Tabel**  
**Table** 4.1.4

**Jumlah Sekolah, Guru, dan Murid Madrasah Ibtidaiyah (MI) di Bawah Kementerian Agama Menurut Kecamatan di Kota Lubuk Linggau, 2024/2025 dan 2025/2026**  
**Number of Schools, Teachers, and Pupils in Madrasah Ibtidaiyah (MI) Under The Ministry of Religious Affairs by District in Lubuk Linggau Municipality, 2024/2025 and 2025/2026**

Kecamatan District	Sekolah/Schools					
	Negeri/Public		Swasta/Private		Jumlah/Total	
	2024/2025	2025/2026	2024/2025	2025/2026	2024/2025	2025/2026
(1)	(2)	(3)	(4)	(5)	(6)	(7)
Lubuk Linggau Barat I	...	–	...	2	...	2
Lubuk Linggau Barat II	...	–	...	–	...	–
Lubuk Linggau Selatan I	...	1	...	–	...	1
Lubuk Linggau Selatan II	...	–	...	2	...	2
Lubuk Linggau Timur I	...	–	...	–	...	–
Lubuk Linggau Timur II	...	–	...	2	...	2
Lubuk Linggau Utara I	...	–	...	1	...	1
Lubuk Linggau Utara II	...	–	...	2	...	2
<b>Kota Lubuk Linggau</b>	...	<b>1</b>	...	<b>9</b>	...	<b>10</b>

Lanjutan Tabel/*Continued Table* 4.1.4

Kecamatan District	Guru/Teachers					
	Negeri/Public		Swasta/Private		Jumlah/Total	
	2024/2025	2025/2026	2024/2025	2025/2026	2024/2025	2025/2026
(1)	(8)	(9)	(10)	(11)	(12)	(13)
Lubuk Linggau Barat I	...	–	...	14	...	14
Lubuk Linggau Barat II	...	–	...	–	...	–
Lubuk Linggau Selatan I	...	23	...	–	...	23
Lubuk Linggau Selatan II	...	–	...	39	...	39
Lubuk Linggau Timur I	...	–	...	–	...	–
Lubuk Linggau Timur II	...	–	...	34	...	34
Lubuk Linggau Utara I	...	–	...	11	...	11
Lubuk Linggau Utara II	...	–	...	52	...	52
<b>Kota Lubuk Linggau</b>	...	<b>23</b>	...	<b>150</b>	...	<b>173</b>

Lanjutan Tabel/*Continued Table 4.1.4*

Kecamatan District	Murid/Pupils					
	Negeri/Public		Swasta/Private		Jumlah/Total	
	2024/2025	2025/2026	2024/2025	2025/2026	2024/2025	2025/2026
(1)	(14)	(15)	(16)	(17)	(18)	(19)
Lubuk Linggau Barat I	...	–	...	192	...	192
Lubuk Linggau Barat II	...	–	...	–	...	–
Lubuk Linggau Selatan I	...	214	...	–	...	214
Lubuk Linggau Selatan II	...	–	...	428	...	428
Lubuk Linggau Timur I	...	–	...	–	...	–
Lubuk Linggau Timur II	...	–	...	462	...	462
Lubuk Linggau Utara I	...	–	...	62	...	62
Lubuk Linggau Utara II	...	–	...	825	...	825
<b>Kota Lubuk Linggau</b>	...	<b>214</b>	...	<b>1.969</b>	...	<b>2.183</b>

Catatan/Note: ....

Sumber/Source: Kementerian Agama, EMIS, Data Semester Ganjil/Ministry of Religious Affairs, EMIS, Odd semester report data



**Tabel**  
**Table** 4.1.5

**Jumlah Sekolah, Guru, dan Murid Sekolah Menengah Pertama (SMP) di Bawah Kementerian Pendidikan Dasar dan Menengah Menurut Kecamatan di Kota Lubuk Linggau, 2024/2025 dan 2025/2026**  
**Number of Schools, Teachers, and Pupils in Junior High Schools Under The Ministry of Primary and Secondary Education by District in Lubuk Linggau Municipality, 2024/2025 and 2025/2026**

Kecamatan District	Sekolah/Schools					
	Negeri/Public		Swasta/Private		Jumlah/Total	
	2024/2025	2025/2026	2024/2025	2025/2026	2024/2025	2025/2026
(1)	(2)	(3)	(4)	(5)	(6)	(7)
Lubuk Linggau Barat I	2	2	6	6	8	8
Lubuk Linggau Barat II	1	1	–	–	1	1
Lubuk Linggau Selatan I	3	3	1	1	4	4
Lubuk Linggau Selatan II	1	1	4	4	5	5
Lubuk Linggau Timur I	2	2	9	8	11	10
Lubuk Linggau Timur II	1	1	1	1	2	2
Lubuk Linggau Utara I	2	2	2	2	4	4
Lubuk Linggau Utara II	3	3	3	5	6	8
<b>Kota Lubuk Linggau</b>	<b>15</b>	<b>15</b>	<b>26</b>	<b>27</b>	<b>41</b>	<b>42</b>

Lanjutan Tabel/*Continued Table 4.1.5*

Kecamatan District	Guru <sup>1</sup> /Teachers <sup>1</sup>					
	Negeri/Public		Swasta/Private		Jumlah/Total	
	2024/2025	2025/2026	2024/2025	2025/2026	2024/2025	2025/2026
(1)	(8)	(9)	(10)	(11)	(12)	(13)
Lubuk Linggau Barat I	80	76	53	68	133	144
Lubuk Linggau Barat II	56	54	–	–	56	54
Lubuk Linggau Selatan I	83	76	8	11	91	87
Lubuk Linggau Selatan II	33	32	46	42	79	74
Lubuk Linggau Timur I	96	89	130	130	226	219
Lubuk Linggau Timur II	45	45	6	8	51	53
Lubuk Linggau Utara I	43	41	12	13	55	54
Lubuk Linggau Utara II	124	118	36	65	160	183
<b>Kota Lubuk Linggau</b>	<b>560</b>	<b>531</b>	<b>291</b>	<b>337</b>	<b>851</b>	<b>868</b>

Lanjutan Tabel/*Continued Table* 4.1.5

Kecamatan District	Murid/Pupils					
	Negeri/Public		Swasta/Private		Jumlah/Total	
	2024/2025	2025/2026	2024/2025	2025/2026	2024/2025	2025/2026
(1)	(14)	(15)	(16)	(17)	(18)	(19)
Lubuk Linggau Barat I	1.213	1.197	558	525	1.771	1.722
Lubuk Linggau Barat II	1.165	1.140	–	–	1.165	1.140
Lubuk Linggau Selatan I	1.228	1.245	77	70	1.305	1.315
Lubuk Linggau Selatan II	427	438	295	312	722	750
Lubuk Linggau Timur I	1.604	1.633	1.736	1.637	3.340	3.270
Lubuk Linggau Timur II	729	733	86	84	815	817
Lubuk Linggau Utara I	675	638	128	115	803	753
Lubuk Linggau Utara II	1.977	2.016	325	458	2.302	2.474
<b>Kota Lubuk Linggau</b>	<b>9.018</b>	<b>9.040</b>	<b>3.205</b>	<b>3.201</b>	<b>12.223</b>	<b>12.241</b>

Catatan/Note: <sup>1</sup> Jumlah guru termasuk kepala sekolah dan guru/*The total of teachers including headmaster and teacher*  
 Sumber/Source: Kementerian Pendidikan Dasar dan Menengah; Sistem Data Pokok Pendidikan; data semester ganjil laporan sampai dengan 30 November/*Ministry of Primary and Secondary Education; Sistem Data Pokok Pendidikan; odd semester report data up to 30 November*

**Tabel**  
**Table** 4.1.6

**Jumlah Sekolah, Guru, dan Murid Madrasah Tsanawiyah (MTs) di Bawah Kementerian Agama Menurut Kecamatan di Kota Lubuk Linggau, 2024/2025 dan 2025/2026**  
**Number of Schools, Teachers, and Pupils in Madrasah Tsanawiyah (MTs) Under The Ministry of Religious Affairs by District in Lubuk Linggau Municipality, 2024/2025 and 2025/2026**

Kecamatan District	Sekolah/Schools					
	Negeri/Public		Swasta/Private		Jumlah/Total	
	2024/2025	2025/2026	2024/2025	2025/2026	2024/2025	2025/2026
(1)	(2)	(3)	(4)	(5)	(6)	(7)
Lubuk Linggau Barat I	...	–	...	3	...	3
Lubuk Linggau Barat II	...	–	...	1	...	1
Lubuk Linggau Selatan I	...	–	...	–	...	–
Lubuk Linggau Selatan II	...	–	...	2	...	2
Lubuk Linggau Timur I	...	1	...	1	...	2
Lubuk Linggau Timur II	...	–	...	1	...	1
Lubuk Linggau Utara I	...	–	...	–	...	–
Lubuk Linggau Utara II	...	–	...	1	...	1
<b>Kota Lubuk Linggau</b>	...	<b>1</b>	...	<b>9</b>	...	<b>10</b>

Lanjutan Tabel/*Continued Table* 4.1.6

Kecamatan District	Guru/Teachers					
	Negeri/Public		Swasta/Private		Jumlah/Total	
	2024/2025	2025/2026	2024/2025	2025/2026	2024/2025	2025/2026
(1)	(8)	(9)	(10)	(11)	(12)	(13)
Lubuk Linggau Barat I	...	–	...	38	...	38
Lubuk Linggau Barat II	...	–	...	22	...	22
Lubuk Linggau Selatan I	...	–	...	–	...	–
Lubuk Linggau Selatan II	...	–	...	33	...	33
Lubuk Linggau Timur I	...	–	...	–	...	–
Lubuk Linggau Timur II	...	–	...	11	...	11
Lubuk Linggau Utara I	...	–	...	–	...	–
Lubuk Linggau Utara II	...	75	...	13	...	88
<b>Kota Lubuk Linggau</b>	...	<b>75</b>	...	<b>117</b>	...	<b>192</b>

Lanjutan Tabel/*Continued Table 4.1.6*

Kecamatan District	Murid/Pupils					
	Negeri/Public		Swasta/Private		Jumlah/Total	
	2024/2025	2025/2026	2024/2025	2025/2026	2024/2025	2025/2026
(1)	(14)	(15)	(16)	(17)	(18)	(19)
Lubuk Linggau Barat I	...	–	...	387	...	387
Lubuk Linggau Barat II	...	–	...	153	...	153
Lubuk Linggau Selatan I	...	–	...	–	...	–
Lubuk Linggau Selatan II	...	–	...	337	...	337
Lubuk Linggau Timur I	...	–	...	17	...	17
Lubuk Linggau Timur II	...	–	...	85	...	85
Lubuk Linggau Utara I	...	–	...	–	...	–
Lubuk Linggau Utara II	...	1.500	...	179	...	1.679
<b>Kota Lubuk Linggau</b>	...	<b>1.500</b>	...	<b>1.158</b>	...	<b>2.658</b>

Catatan/Note: ....

Sumber/Source: Kementerian Agama, EMIS, Data Semester Ganjil/Ministry of Religious Affairs, EMIS, Odd semester report data



**Tabel** 4.1.7  
**Table**

**Jumlah Sekolah, Guru, dan Murid Sekolah Menengah Atas (SMA) di Bawah Kementerian Pendidikan Dasar dan Menengah Menurut Kecamatan di Kota Lubuk Linggau, 2024/2025 dan 2025/2026**  
***Number of Schools, Teachers, and Pupils in Senior High Schools Under The Ministry of Primary and Secondary Education by District in Lubuk Linggau Municipality, 2024/2025 and 2025/2026***

Kecamatan District	Sekolah/Schools					
	Negeri/Public		Swasta/Private		Jumlah/Total	
	2024/2025	2025/2026	2024/2025	2025/2026	2024/2025	2025/2026
(1)	(2)	(3)	(4)	(5)	(6)	(7)
Lubuk Linggau Barat I	2	2	–	–	2	2
Lubuk Linggau Barat II	–	–	4	4	4	4
Lubuk Linggau Selatan I	1	1	–	–	1	1
Lubuk Linggau Selatan II	1	1	3	3	4	4
Lubuk Linggau Timur I	2	2	6	6	8	8
Lubuk Linggau Timur II	1	1	–	–	1	1
Lubuk Linggau Utara I	1	1	2	2	3	3
Lubuk Linggau Utara II	1	1	2	2	3	3
<b>Kota Lubuk Linggau</b>	<b>9</b>	<b>9</b>	<b>17</b>	<b>17</b>	<b>26</b>	<b>26</b>

Lanjutan Tabel/*Continued Table 4.1.7*

Kecamatan District	Guru <sup>1</sup> /Teachers <sup>1</sup>					
	Negeri/Public		Swasta/Private		Jumlah/Total	
	2024/2025	2025/2026	2024/2025	2025/2026	2024/2025	2025/2026
(1)	(8)	(9)	(10)	(11)	(12)	(13)
Lubuk Linggau Barat I	84	81	–	–	84	81
Lubuk Linggau Barat II	–	–	64	61	64	61
Lubuk Linggau Selatan I	48	46	–	–	48	46
Lubuk Linggau Selatan II	58	57	26	26	84	83
Lubuk Linggau Timur I	96	89	69	80	165	169
Lubuk Linggau Timur II	57	55	–	–	57	55
Lubuk Linggau Utara I	52	50	11	11	63	61
Lubuk Linggau Utara II	27	25	16	16	43	41
<b>Kota Lubuk Linggau</b>	<b>422</b>	<b>403</b>	<b>186</b>	<b>194</b>	<b>608</b>	<b>597</b>

Lanjutan Tabel/*Continued Table 4.1.7*

Kecamatan <i>District</i>	Murid/ <i>Pupils</i>					
	Negeri/ <i>Public</i>		Swasta/ <i>Private</i>		Jumlah/ <i>Total</i>	
	2024/2025	2025/2026	2024/2025	2025/2026	2024/2025	2025/2026
(1)	(14)	(15)	(16)	(17)	(18)	(19)
Lubuk Linggau Barat I	1.354	1.391	–	–	1.354	1.391
Lubuk Linggau Barat II	–	–	777	768	777	768
Lubuk Linggau Selatan I	605	601	–	–	605	601
Lubuk Linggau Selatan II	916	965	354	486	1.270	1.451
Lubuk Linggau Timur I	1.381	1.432	886	946	2.267	2.378
Lubuk Linggau Timur II	858	862	–	–	858	862
Lubuk Linggau Utara I	818	794	82	62	900	856
Lubuk Linggau Utara II	106	73	125	84	231	157
<b>Kota Lubuk Linggau</b>	<b>6.038</b>	<b>6.118</b>	<b>2.224</b>	<b>2.346</b>	<b>8.262</b>	<b>8.464</b>

Catatan/*Note*: <sup>1</sup> Jumlah guru termasuk kepala sekolah dan guru/*The total of teachers including headmaster and teacher*  
 Sumber/*Source*: Kementerian Pendidikan Dasar dan Menengah; Sistem Data Pokok Pendidikan; data semester ganjil laporan sampai dengan 30 November/*Ministry of Primary and Secondary Education; Sistem Data Pokok Pendidikan; odd semester report data up to 30 November*

**Tabel**  
**Table** 4.1.8

**Jumlah Sekolah, Guru, dan Murid Sekolah Menengah Kejuruan (SMK) di Bawah Kementerian Pendidikan Dasar dan Menengah Menurut Kecamatan di Kota Lubuk Linggau, 2024/2025 dan 2025/2026**  
**Number of Schools, Teachers, and Pupils in Vocational High Schools Under The Ministry of Primary and Secondary Education by District in Lubuk Linggau Municipality, 2024/2025 and 2025/2026**

Kecamatan District	Sekolah/Schools					
	Negeri/Public		Swasta/Private		Jumlah/Total	
	2024/2025	2025/2026	2024/2025	2025/2026	2024/2025	2025/2026
(1)	(2)	(3)	(4)	(5)	(6)	(7)
Lubuk Linggau Barat I	1	1	1	1	2	2
Lubuk Linggau Barat II	–	–	–	–	–	–
Lubuk Linggau Selatan I	–	–	1	1	1	1
Lubuk Linggau Selatan II	–	–	–	–	–	–
Lubuk Linggau Timur I	1	1	–	–	1	1
Lubuk Linggau Timur II	–	–	–	–	–	–
Lubuk Linggau Utara I	1	1	–	–	1	1
Lubuk Linggau Utara II	1	1	2	2	3	3
<b>Kota Lubuk Linggau</b>	<b>4</b>	<b>4</b>	<b>4</b>	<b>4</b>	<b>8</b>	<b>8</b>

Lanjutan Tabel/*Continued Table 4.1.8*

Kecamatan District	Guru <sup>1</sup> /Teachers <sup>1</sup>					
	Negeri/Public		Swasta/Private		Jumlah/Total	
	2024/2025	2025/2026	2024/2025	2025/2026	2024/2025	2025/2026
(1)	(8)	(9)	(10)	(11)	(12)	(13)
Lubuk Linggau Barat I	67	67	31	27	98	94
Lubuk Linggau Barat II	–	–	–	–	–	–
Lubuk Linggau Selatan I	–	–	26	24	26	24
Lubuk Linggau Selatan II	–	–	–	–	–	–
Lubuk Linggau Timur I	82	80	–	–	82	80
Lubuk Linggau Timur II	–	–	–	–	–	–
Lubuk Linggau Utara I	53	51	–	–	53	51
Lubuk Linggau Utara II	82	81	22	25	104	106
<b>Kota Lubuk Linggau</b>	<b>284</b>	<b>279</b>	<b>79</b>	<b>76</b>	<b>363</b>	<b>355</b>

Lanjutan Tabel/*Continued Table 4.1.8*

Kecamatan District	Murid/Pupils					
	Negeri/Public		Swasta/Private		Jumlah/Total	
	2024/2025	2025/2026	2024/2025	2025/2026	2024/2025	2025/2026
(1)	(14)	(15)	(16)	(17)	(18)	(19)
Lubuk Linggau Barat I	1.152	1.108	182	170	1.334	1.278
Lubuk Linggau Barat II	–	–	–	–	–	–
Lubuk Linggau Selatan I	–	–	180	172	180	172
Lubuk Linggau Selatan II	–	–	–	–	–	–
Lubuk Linggau Timur I	1.245	1.188	–	–	1.245	1.188
Lubuk Linggau Timur II	–	–	–	–	–	–
Lubuk Linggau Utara I	563	507	–	–	563	507
Lubuk Linggau Utara II	1.384	1.324	260	269	1.644	1.593
<b>Kota Lubuk Linggau</b>	<b>4.344</b>	<b>4.127</b>	<b>622</b>	<b>611</b>	<b>4.966</b>	<b>4.738</b>

Catatan/Note: <sup>1</sup> Jumlah guru termasuk kepala sekolah dan guru/*The total of teachers including headmaster and teacher.*

Sumber/Source: Kementerian Pendidikan Dasar dan Menengah; Sistem Data Pokok Pendidikan; data semester ganjil laporan sampai dengan 30 November/*Ministry of Primary and Secondary Education; Sistem Data Pokok Pendidikan; odd semester report data up to 30 November*



**Tabel**  
**Table** 4.1.9

**Jumlah Sekolah, Guru, dan Murid Madrasah Aliyah (MA) di Bawah Kementerian Agama Menurut Kecamatan di Kota Lubuk Linggau, 2024/2025 dan 2025/2026**  
**Number of Schools, Teachers, and Pupils in Madrasah Aliyah (MA) Under the Ministry of Religious Affairs by District in Lubuk Linggau Municipality, 2024/2025 and 2025/2026**

Kecamatan District	Sekolah/Schools					
	Negeri/Public		Swasta/Private		Jumlah/Total	
	2024/2025	2025/2026	2024/2025	2025/2026	2024/2025	2025/2026
(1)	(2)	(3)	(4)	(5)	(6)	(7)
Lubuk Linggau Barat I	...	–	...	4	...	4
Lubuk Linggau Barat II	...	–	...	–	...	–
Lubuk Linggau Selatan I	...	–	...	1	...	1
Lubuk Linggau Selatan II	...	–	...	2	...	2
Lubuk Linggau Timur I	...	1	...	1	...	2
Lubuk Linggau Timur II	...	–	...	1	...	1
Lubuk Linggau Utara I	...	–	...	–	...	–
Lubuk Linggau Utara II	...	1	...	–	...	1
<b>Kota Lubuk Linggau</b>	...	<b>2</b>	...	<b>9</b>	...	<b>11</b>

Lanjutan Tabel/*Continued Table 4.1.9*

Kecamatan District	Guru/Teachers					
	Negeri/Public		Swasta/Private		Jumlah/Total	
	2024/2025	2025/2026	2024/2025	2025/2026	2024/2025	2025/2026
(1)	(8)	(9)	(10)	(11)	(12)	(13)
Lubuk Linggau Barat I	...	–	...	47	...	47
Lubuk Linggau Barat II	...	–	...	–	...	–
Lubuk Linggau Selatan I	...	–	...	14	...	14
Lubuk Linggau Selatan II	...	–	...	26	...	26
Lubuk Linggau Timur I	...	64	...	–	...	64
Lubuk Linggau Timur II	...	–	...	13	...	13
Lubuk Linggau Utara I	...	–	...	–	...	–
Lubuk Linggau Utara II	...	66	...	–	...	66
<b>Kota Lubuk Linggau</b>	...	<b>130</b>	...	<b>100</b>	...	<b>230</b>

Lanjutan Tabel/*Continued Table 4.1.9*

Kecamatan District	Murid/Pupils					
	Negeri/Public		Swasta/Private		Jumlah/Total	
	2024/2025	2025/2026	2024/2025	2025/2026	2024/2025	2025/2026
(1)	(14)	(15)	(16)	(17)	(18)	(19)
Lubuk Linggau Barat I	...	–	...	249	...	249
Lubuk Linggau Barat II	...	–	...	–	...	–
Lubuk Linggau Selatan I	...	–	...	73	...	73
Lubuk Linggau Selatan II	...	–	...	148	...	148
Lubuk Linggau Timur I	...	1.157	...	10	...	1.167
Lubuk Linggau Timur II	...	–	...	75	...	75
Lubuk Linggau Utara I	...	–	...	–	...	–
Lubuk Linggau Utara II	...	1.224	...	–	...	1.224
<b>Kota Lubuk Linggau</b>	...	<b>2.381</b>	...	<b>555</b>	...	<b>2.936</b>

Catatan/Note: ...

Sumber/Source: Kementerian Agama, EMIS, Data Semester Ganjil/Ministry of Religious Affairs, EMIS, Odd semester report data

**Tabel**  
**Table** 4.1.10

**Angka Partisipasi Murni (APM) dan Angka Partisipasi Kasar (APK) Menurut Jenjang Pendidikan di Kota Lubuk Linggau, 2024 dan 2025**  
**Net Enrollment Rate and Gross Enrollment Ratio by Educational Level in Lubuk Linggau Municipality, 2024 and 2025**

Jenjang Pendidikan Educational Level	Angka Partisipasi Murni (APM) Net Enrollment Rate		Angka Partisipasi Kasar (APK) Gross Enrollment Ratio	
	2024	2025	2024	2025
(1)	(2)	(3)	(4)	(5)
SD/MI/Sederajat Primary School	95,08	94,67	107,87	102,13
SMP/MTs/ Sederajat Lower Secondary School	73,23	73,71	85,46	83,80
SMA/SMK/MA/Sederajat Upper Secondary School	69,52	70,06	95,43	101,20

Catatan/Note: ...

Sumber/Source: Badan Pusat Statistik, Survei Sosial Ekonomi Nasional (Susenas)/BPS-Statistics Indonesia, National Socioeconomic Survey



**Tabel**  
**Table** 4.1.11

**Angka Melek Aksara Menurut Jenis Kelamin dan  
Kelompok Umur di Kota Lubuk Linggau, 2024 dan 2025**  
*Literacy Rate by Sex and Age Group in Lubuk Linggau  
Municipality, 2024 and 2025*

Jenis Kelamin Kelompok Umur <i>Sex and Age Group</i>	2024	2025
(1)	(2)	(3)
<b>Laki-laki/Male</b>		
15–24	100,00	99,76
15–59	99,80	99,43
15+	98,98	99,50
60+	92,73	100,00
<b>Perempuan/Female</b>		
15–24	100,00	100,00
15–59	99,57	99,76
15+	98,65	98,26
60+	92,05	87,50
<b>Jumlah/Total</b>		
15–24	100,00	99,88
15–59	99,69	99,60
15+	98,81	98,87
60+	92,38	93,51

Catatan/Note: ...

Sumber/Source: Badan Pusat Statistik, Survei Sosial Ekonomi Nasional (Susenas)/BPS-Statistics Indonesia, National Socioeconomic Survey

**Tabel**  
**Table** 4.1.12

**Jumlah Desa<sup>1</sup>/Kelurahan yang Memiliki Fasilitas Sekolah Menurut Kecamatan dan Tingkat Pendidikan di Kota Lubuk Linggau, 2021, 2024, dan 2025**  
**Number of Villages<sup>1</sup>/Subdistricts Having Educational Facilities by District and Educational Level in Lubuk Linggau Municipality, 2021, 2024, and 2025**

Kecamatan <i>District</i>	SD <i>Primary School</i>		
	2021	2024	2025
(1)	(2)	(3)	(4)
Lubuk Linggau Barat I	11	11	11
Lubuk Linggau Barat II	5	5	5
Lubuk Linggau Selatan I	7	7	7
Lubuk Linggau Selatan II	8	8	8
Lubuk Linggau Timur I	7	7	7
Lubuk Linggau Timur II	7	7	8
Lubuk Linggau Utara I	10	10	10
Lubuk Linggau Utara II	10	10	10
<b>Kota Lubuk Linggau</b>	<b>65</b>	<b>65</b>	<b>66</b>

Lanjutan Tabel/*Continued Table* 4.1.12

Kecamatan <i>District</i>	SMP <i>Junior High School</i>		
	2021	2024	2025
(1)	(5)	(6)	(7)
Lubuk Linggau Barat I	5	6	7
Lubuk Linggau Barat II	2	2	3
Lubuk Linggau Selatan I	4	4	4
Lubuk Linggau Selatan II	4	4	4
Lubuk Linggau Timur I	4	4	4
Lubuk Linggau Timur II	4	4	3
Lubuk Linggau Utara I	3	3	3
Lubuk Linggau Utara II	5	5	5
<b>Kota Lubuk Linggau</b>	<b>31</b>	<b>32</b>	<b>33</b>

Lanjutan Tabel/*Continued Table* 4.1.12

Kecamatan <i>District</i>	SMA <i>Senior High School</i>		
	2021	2024	2025
(1)	(8)	(9)	(10)
Lubuk Linggau Barat I	5	4	4
Lubuk Linggau Barat II	3	3	3
Lubuk Linggau Selatan I	2	2	2
Lubuk Linggau Selatan II	3	3	2
Lubuk Linggau Timur I	3	3	3
Lubuk Linggau Timur II	2	2	2
Lubuk Linggau Utara I	2	2	3
Lubuk Linggau Utara II	3	3	3
<b>Kota Lubuk Linggau</b>	<b>23</b>	<b>22</b>	<b>22</b>

Lanjutan Tabel/*Continued Table* 4.1.12

Kecamatan <i>District</i>	SMK <i>Vocational School</i>		
	2021	2024	2025
(1)	(11)	(12)	(13)
Lubuk Linggau Barat I	2	2	2
Lubuk Linggau Barat II	–	–	–
Lubuk Linggau Selatan I	1	1	1
Lubuk Linggau Selatan II	–	–	–
Lubuk Linggau Timur I	1	1	1
Lubuk Linggau Timur II	–	–	–
Lubuk Linggau Utara I	1	1	1
Lubuk Linggau Utara II	3	3	3
<b>Kota Lubuk Linggau</b>	<b>8</b>	<b>8</b>	<b>8</b>

Lanjutan Tabel/*Continued Table* 4.1.12

Kecamatan <i>District</i>	Perguruan Tinggi <i>University</i>		
	2021	2024	2025
(1)	(14)	(15)	(16)
Lubuk Linggau Barat I	1	1	2
Lubuk Linggau Barat II	1	1	1
Lubuk Linggau Selatan I	1	1	1
Lubuk Linggau Selatan II	1	1	2
Lubuk Linggau Timur I	2	2	2
Lubuk Linggau Timur II	1	1	1
Lubuk Linggau Utara I	–	–	–
Lubuk Linggau Utara II	1	1	1
<b>Kota Lubuk Linggau</b>	<b>8</b>	<b>8</b>	<b>10</b>

Catatan/*Note*: <sup>1</sup>Desa pada tabel ini termasuk Unit Permukiman Transmigrasi (UPT) yang masih dibina oleh kementerian terkait dan nagari di Provinsi Sumatera Barat/*Villages in this table include Transmigration Settlement Unit which is still fostered by the relevant ministries and the nagari in the Province of Sumatera Barat*

Sumber/*Source*: Badan Pusat Statistik, Pendataan Potensi Desa (Podes)/ *BPS-Statistics Indonesia, Village Potential Data Collection*



## 4.2 KESEHATAN HEALTH

**Tabel** 4.2.1 **Jumlah Desa<sup>1</sup>/Kelurahan yang Memiliki Sarana Kesehatan Menurut Kecamatan di Kota Lubuk Linggau, 2021, 2024, dan 2025**  
**Number of Villages<sup>1</sup>/Subdistricts Having Health Facilities by District in Lubuk Linggau Municipality, 2021, 2024, and 2025**

Kecamatan <i>District</i>	Rumah Sakit <i>Hospital</i>		
	2021	2024	2025
(1)	(2)	(3)	(4)
Lubuk Linggau Barat I	1	1	1
Lubuk Linggau Barat II	2	1	–
Lubuk Linggau Selatan I	–	–	–
Lubuk Linggau Selatan II	–	–	–
Lubuk Linggau Timur I	2	3	4
Lubuk Linggau Timur II	–	–	–
Lubuk Linggau Utara I	1	1	1
Lubuk Linggau Utara II	–	–	–
<b>Kota Lubuk Linggau</b>	<b>6</b>	<b>6</b>	<b>6</b>

Lanjutan Tabel/*Continued Table* 4.2.1

Kecamatan <i>District</i>	Klinik Utama <i>Principal Clinic</i>		
	2021	2024	2025
(1)	(5)	(6)	(7)
Lubuk Linggau Barat I	–	–	...
Lubuk Linggau Barat II	–	–	...
Lubuk Linggau Selatan I	–	–	...
Lubuk Linggau Selatan II	–	–	...
Lubuk Linggau Timur I	2	1	...
Lubuk Linggau Timur II	–	–	...
Lubuk Linggau Utara I	–	–	...
Lubuk Linggau Utara II	–	–	...
<b>Kota Lubuk Linggau</b>	<b>2</b>	<b>1</b>	<b>...</b>

Lanjutan Tabel/*Continued Table 4.2.1*

Kecamatan <i>District</i>	Balai Kesehatan <i>Health Centre</i>		
	2021	2024	2025
(1)	(8)	(9)	(10)
Lubuk Linggau Barat I	...	...	–
Lubuk Linggau Barat II	...	...	–
Lubuk Linggau Selatan I	...	...	–
Lubuk Linggau Selatan II	...	...	–
Lubuk Linggau Timur I	...	...	–
Lubuk Linggau Timur II	...	...	–
Lubuk Linggau Utara I	...	...	–
Lubuk Linggau Utara II	...	...	–
<b>Kota Lubuk Linggau</b>	...	...	–

Lanjutan Tabel/*Continued Table 4.2.1*

Kecamatan <i>District</i>	Klinik Pratama <i>Primary Clinic</i>		
	2021	2024	2025
(1)	(11)	(12)	(13)
Lubuk Linggau Barat I	...	...	2
Lubuk Linggau Barat II	...	...	2
Lubuk Linggau Selatan I	...	...	–
Lubuk Linggau Selatan II	...	...	3
Lubuk Linggau Timur I	...	...	1
Lubuk Linggau Timur II	...	...	–
Lubuk Linggau Utara I	...	...	–
Lubuk Linggau Utara II	...	...	–
<b>Kota Lubuk Linggau</b>	...	...	<b>8</b>

Lanjutan Tabel/*Continued Table 4.2.1*

Kecamatan <i>District</i>	Puskesmas <sup>2</sup> <i>Public Health Center<sup>2</sup></i>		
	2021	2024	2025
(1)	(14)	(15)	(16)
Lubuk Linggau Barat I	2	2	2
Lubuk Linggau Barat II	1	1	1
Lubuk Linggau Selatan I	1	1	1
Lubuk Linggau Selatan II	1	1	1
Lubuk Linggau Timur I	1	2	1
Lubuk Linggau Timur II	2	2	2
Lubuk Linggau Utara I	1	1	1
Lubuk Linggau Utara II	1	1	1
<b>Kota Lubuk Linggau</b>	<b>10</b>	<b>11</b>	<b>10</b>

Lanjutan Tabel/*Continued Table 4.2.1*

Kecamatan <i>District</i>	Puskesmas Pembantu <i>Subsidiary of Public Health Center</i>		
	2021	2024	2025
(1)	(17)	(18)	(19)
Lubuk Linggau Barat I	5	5	5
Lubuk Linggau Barat II	–	–	–
Lubuk Linggau Selatan I	2	2	2
Lubuk Linggau Selatan II	2	2	2
Lubuk Linggau Timur I	1	1	1
Lubuk Linggau Timur II	1	1	1
Lubuk Linggau Utara I	6	4	8
Lubuk Linggau Utara II	5	5	5
<b>Kota Lubuk Linggau</b>	<b>22</b>	<b>20</b>	<b>24</b>



Lanjutan Tabel/Continued Table 4.2.1

Kabupaten/Kota Regency/Municipality	Apotek Pharmacy		
	2021	2024	2025
(1)	(20)	(21)	(22)
Lubuk Linggau Barat I	3	3	3
Lubuk Linggau Barat II	4	4	4
Lubuk Linggau Selatan I	–	–	–
Lubuk Linggau Selatan II	6	6	6
Lubuk Linggau Timur I	5	6	6
Lubuk Linggau Timur II	4	3	3
Lubuk Linggau Utara I	–	1	–
Lubuk Linggau Utara II	5	5	5
<b>Kota Lubuk Linggau</b>	<b>27</b>	<b>28</b>	<b>27</b>

Catatan/Note: <sup>1</sup> Desa pada tabel ini termasuk Unit Permukiman Transmigrasi (UPT) yang masih dibina oleh kementerian terkait dan nagari di Provinsi Sumatera Barat/Villages in this table include Transmigration Settlement Unit which is still fostered by the relevant ministries and the nagari in the Province of Sumatera Barat

<sup>2</sup> Puskesmas mencakup puskesmas dengan rawat inap dan puskesmas tanpa rawat inap/Public Health Center includes public health center with hospitalization and without hospitalization

Sumber/Source: Badan Pusat Statistik, Pendataan Potensi Desa (Podes)/BPS-Statistics Indonesia, Village Potential Data Collecting

**Tabel**  
**Table** 4.2.2

**Jumlah Tenaga Kesehatan Menurut Kecamatan di Kota  
Lubuk Linggau, 2025**  
*Number of Health Human Resources by District in Lubuk  
Linggau Municipality, 2025*

Kecamatan <i>District</i>	Tenaga Medis <sup>1</sup> <i>Medical Worker<sup>1</sup></i>	Psikologi Klinis <i>Clinical Psychology</i>	Tenaga Keperawatan <i>Nursing Worker</i>	Tenaga Kebidanan <i>Midwifery Worker</i>	Tenaga Kefarmasian <i>Pharmaceutical Worker</i>
(1)	(2)	(3)	(4)	(5)	(6)
Lubuk Linggau Barat I	86	–	206	49	28
Lubuk Linggau Barat II	13	–	23	17	3
Lubuk Linggau Selatan I	5	–	17	21	2
Lubuk Linggau Selatan II	14	–	54	30	10
Lubuk Linggau Timur I	137	1	267	151	50
Lubuk Linggau Timur II	7	–	27	29	5
Lubuk Linggau Utara I	14	–	64	51	6
Lubuk Linggau Utara II	5	–	33	27	6
<b>Kota Lubuk Linggau</b>	<b>281</b>	<b>1</b>	<b>691</b>	<b>375</b>	<b>110</b>

Lanjutan Tabel/*Continued Table 4.2.2*

Kecamatan <i>District</i>	Tenaga Kesehatan Masyarakat <i>Public Health worker</i>	Tenaga Kesehatan Lingkungan <i>Enviromental Health Worker</i>	Tenaga Gizi <i>Nutritionist</i>	Tenaga Keterampilan Fisik <i>Physical Therapists</i>
(1)	(7)	(8)	(9)	(10)
Lubuk Linggau Barat I	3	6	6	...
Lubuk Linggau Barat II	4	4	3	...
Lubuk Linggau Selatan I	3	4	1	...
Lubuk Linggau Selatan II	3	3	1	...
Lubuk Linggau Timur I	5	2	10	...
Lubuk Linggau Timur II	7	2	4	...
Lubuk Linggau Utara I	3	3	5	...
Lubuk Linggau Utara II	2	2	2	...
<b>Kota Lubuk Linggau</b>	<b>30</b>	<b>26</b>	<b>32</b>	<b>...</b>

Lanjutan Tabel/*Continued Table 4.2.2*

<b>Kecamatan <i>District</i></b>	<b>Tenaga Keteknisan Medis <i>Medical Technicians</i></b>	<b>Tenaga Teknik Biomedika <i>Biomedical Engineer</i></b>	<b>Tenaga Kesehatan Tradisional <i>Traditional Health Worker</i></b>
(1)	(11)	(12)	(13)
Lubuk Linggau Barat I	...	...	...
Lubuk Linggau Barat II	...	...	...
Lubuk Linggau Selatan I	...	...	...
Lubuk Linggau Selatan II	...	...	...
Lubuk Linggau Timur I	...	...	...
Lubuk Linggau Timur II	...	...	...
Lubuk Linggau Utara I	...	...	...
Lubuk Linggau Utara II	...	...	...
<b>Kota Lubuk Linggau</b>	...	...	...

Catatan/*Note*: <sup>1</sup> Tenaga medis terdiri atas dokter, dokter gigi, dokter spesialis, dan dokter gigi spesialis baik di dalam maupun di luar negeri yang diakui oleh Pemerintah RI sesuai dengan peraturan perundang-undangan (UU No. 29 Tahun 2004 tentang Praktik Kedokteran)/*Medical worker includes doctor, dentist, medical specialist, and dentist specialist at home and abroad recognized by Indonesian government in accordance with the laws and regulations (Law No. 29 year 2004 about Medical Practice)*

Sumber/*Source*: ...



**Tabel**  
**Table** 4.2.3

**Jumlah Rumah Sakit Umum, Rumah Sakit Khusus, dan Puskesmas Menurut Kecamatan di Kota Lubuk Linggau, 2024 dan 2025**  
**Number of General Hospital, Specialized Hospital, dan Public Health Center by District in Lubuk Linggau Municipality, 2024 and 2025**

Kecamatan District	Rumah Sakit Umum General Hospital		Rumah Sakit Khusus Specialized Hospital	
	2024	2025	2024	2025
(1)	(2)	(3)	(4)	(5)
Lubuk Linggau Barat I	1	1	–	–
Lubuk Linggau Barat II	–	–	–	–
Lubuk Linggau Selatan I	–	–	–	–
Lubuk Linggau Selatan II	–	–	–	–
Lubuk Linggau Timur I	2	2	2	2
Lubuk Linggau Timur II	–	–	–	–
Lubuk Linggau Utara I	1	1	–	–
Lubuk Linggau Utara II	–	–	–	–
<b>Kota Lubuk Linggau</b>	<b>4</b>	<b>4</b>	<b>2</b>	<b>2</b>

Lanjutan Tabel/*Continued Table* 4.2.3

Kecamatan District	Puskesmas <sup>1</sup> Rawat Inap Public Health Center <sup>1</sup> with Inpatient Care		Puskesmas <sup>1</sup> Non Rawat Inap Public Health Center <sup>1</sup> without Inpatient Care	
	2024	2025	2024	2025
(1)	(6)	(7)	(8)	(9)
Lubuk Linggau Barat I	–	–	2	2
Lubuk Linggau Barat II	–	–	1	1
Lubuk Linggau Selatan I	–	–	1	1
Lubuk Linggau Selatan II	–	–	1	1
Lubuk Linggau Timur I	–	–	1	1
Lubuk Linggau Timur II	–	–	2	2
Lubuk Linggau Utara I	–	–	1	1
Lubuk Linggau Utara II	–	–	1	1
<b>Kota Lubuk Linggau</b>	<b>–</b>	<b>–</b>	<b>10</b>	<b>10</b>

Catatan/Note: <sup>1</sup> Puskesmas yang teregistrasi/Registered Public Health Center

Sumber/Source: ...



### 4.3 AGAMA DAN SOSIAL LAINNYA RELIGION AND OTHER SOCIAL AFFAIRS

**Tabel 4.3.1** Jumlah Penduduk Menurut Kecamatan dan Agama yang Dianut di Kota Lubuk Linggau, 2025  
*Population by District and Religion in Lubuk Linggau Municipality, 2025*

Kecamatan <i>District</i>	Islam	Protestan <i>Protestant</i>	Katolik <i>Catholic</i>	Hindu	Budha <i>Buddha</i>	Konghucu
(1)	(2)	(3)	(4)	(5)	(6)	(7)
Lubuk Linggau Barat I	41.141	295	127	-	68	-
Lubuk Linggau Barat II	20.209	249	453	1	236	-
Lubuk Linggau Selatan I	17.739	125	7	2	23	-
Lubuk Linggau Selatan II	35.036	547	73	18	287	-
Lubuk Linggau Timur I	35.075	483	276	4	381	-
Lubuk Linggau Timur II	31.303	758	321	4	1.189	8
Lubuk Linggau Utara I	19.236	48	20	-	7	-
Lubuk Linggau Utara II	45.021	461	111	1	114	-
<b>Kota Lubuk Linggau</b>	<b>244.760</b>	<b>2.966</b>	<b>1.388</b>	<b>30</b>	<b>2.305</b>	<b>8</b>

Catatan/Note: ...

Sumber/Source: Dinas Kependudukan dan Pencatatan Sipil Kota Lubuk Linggau/*Population and Civil Registration Agency Of Lubuk Linggau Municipality*

**Tabel**  
**Table** 4.3.2

**Jumlah Tempat Peribadatan Menurut Kecamatan di Kota Lubuk Linggau, 2025**  
**Number of Places of Worship by District in Lubuk Linggau Municipality, 2025**

Kecamatan <i>District</i>	Masjid <i>Mosque</i>	Mushola <i>Pray Room</i>	Gereja Protestan <i>Protestant Church</i>	Gereja Katholik <i>Catholic Church</i>	Pura <i>Temple</i>	Vihara
(1)	(2)	(3)	(4)	(5)	(6)	(7)
Lubuk Linggau Barat I	46	24	–	2	1	1
Lubuk Linggau Barat II	18	10	–	–	–	–
Lubuk Linggau Selatan I	25	18	3	2	–	4
Lubuk Linggau Selatan II	37	27	1	–	–	–
Lubuk Linggau Timur I	26	26	–	–	–	–
Lubuk Linggau Timur II	39	26	3	2	–	–
Lubuk Linggau Utara I	26	19	1	–	–	–
Lubuk Linggau Utara II	40	19	–	–	–	–
<b>Kota Lubuk Linggau</b>	<b>257</b>	<b>169</b>	<b>8</b>	<b>6</b>	<b>1</b>	<b>5</b>

Catatan/Note: ...

Sumber/Source: Kementerian Agama Kota Lubuk Linggau/Ministry of Religion of Lubuk Linggau Municipality



**Tabel**  
**Table** 4.3.3

**Jumlah Desa<sup>1</sup>/Kelurahan yang Mengalami Bencana Alam<sup>2</sup> Menurut Kecamatan di Kota Lubuk Linggau, 2021, 2024, dan 2025**  
**Number of Villages<sup>1</sup>/Subdistricts that Had Natural Disaster<sup>2</sup> by District in Lubuk Linggau Municipality, 2021, 2024, and 2025**

Kecamatan District	Banjir/Flood		
	2021	2024	2025
(1)	(2)	(3)	(4)
Lubuk Linggau Barat I	2	2	4
Lubuk Linggau Barat II	–	1	–
Lubuk Linggau Selatan I	–	–	–
Lubuk Linggau Selatan II	–	1	1
Lubuk Linggau Timur I	1	–	–
Lubuk Linggau Timur II	1	2	1
Lubuk Linggau Utara I	1	–	–
Lubuk Linggau Utara II	1	–	–
<b>Kota Lubuk Linggau</b>	<b>6</b>	<b>6</b>	<b>6</b>

Lanjutan Tabel/*Continued Table* 4.3.3

Kecamatan <i>District</i>	Gempa Bumi/ <i>Earthquake</i>		
	2021	2024	2025
(1)	(5)	(6)	(7)
Lubuk Linggau Barat I	–	–	–
Lubuk Linggau Barat II	–	–	–
Lubuk Linggau Selatan I	–	–	–
Lubuk Linggau Selatan II	–	–	–
Lubuk Linggau Timur I	–	–	–
Lubuk Linggau Timur II	–	–	–
Lubuk Linggau Utara I	–	–	–
Lubuk Linggau Utara II	–	–	–
<b>Kota Lubuk Linggau</b>	–	–	–

Lanjutan Tabel/*Continued Table* 4.3.3

Kecamatan <i>District</i>	Tanah Longsor/ <i>Landslide</i>		
	2021	2024	2025
(1)	(8)	(9)	(10)
Lubuk Linggau Barat I	–	1	–
Lubuk Linggau Barat II	–	3	3
Lubuk Linggau Selatan I	–	–	–
Lubuk Linggau Selatan II	–	–	–
Lubuk Linggau Timur I	–	–	–
Lubuk Linggau Timur II	1	1	2
Lubuk Linggau Utara I	–	–	–
Lubuk Linggau Utara II	–	–	–
<b>Kota Lubuk Linggau</b>	<b>1</b>	<b>5</b>	<b>5</b>

Catatan/*Note*: <sup>1</sup>Desa pada tabel ini termasuk Unit Permukiman Transmigrasi (UPT) yang masih dibina oleh kementerian terkait dan nagari di Provinsi Sumatera Barat/*Villages in this table are included in Transmigration Settlement Unit which is still fostered by the relevant ministries and the nagari in the Province of Sumatera Barat*

<sup>2</sup>Kejadian dalam setahun sebelum tahun pencacahan/*Occured during the last one year before the enumeration years*

Sumber/*Source*: Badan Pusat Statistik, Pendataan Potensi Desa (Podes)/*BPS-Statistics Indonesia, Village Potential Data Collecting*

#### 4.4 KEMISKINAN POVERTY

**Tabel 4.4.1** **Garis Kemiskinan, Jumlah, dan Persentase Penduduk Miskin di Kota Lubuk Linggau, 2017–2025**  
*Poverty Line, Number, and Percentage of Poor People in Lubuk Linggau Municipality, 2017–2025*

Tahun Year	Garis Kemiskinan (rupiah/kapita/bulan) Poverty Line (rupiah/capita/month)	Jumlah Penduduk Miskin (ribu) Number of Poor People (thousand)	Persentase Penduduk Miskin Percentage of Poor People
(1)	(2)	(3)	(4)
2017	436	31,05	13,12
2018	471	29,54	13,02
2019	478	29,74	12,95
2020	495	29,98	12,71
2021	517	29,80	13,23
2022	542	31,61	12,68
2023	584	30,68	12,65
2024	599	31,02	11,14
2025	633	27,65	10,49

Catatan/Note: ...

Sumber/Source: Badan Pusat Statistik, Survei Sosial Ekonomi Nasional Maret/BPS-Statistics Indonesia, March National Socioeconomic Survey



**Tabel**  
**Table** 4.4.2

**Indeks Kedalaman Kemiskinan dan Indeks Keparahan Kemiskinan di Kota Lubuk Linggau, 2017–2025**  
**Poverty Gap Index and Poverty Severity Index in Lubuk Linggau Municipality, 2017–2025**

Tahun Year	Indeks Kedalaman Kemiskinan Poverty Gap Index	Indeks Keparahan Kemiskinan Poverty Severity Index
(1)	(2)	(3)
2017	2,14	0,56
2018	2,05	0,57
2019	2,21	0,59
2020	2,20	0,54
2021	1,97	0,46
2022	1,50	0,27
2023	1,49	0,22
2024	1,43	0,28
2025	1,10	0,16

Catatan/Note: ...


Sumber/Source: Badan Pusat Statistik, Survei Sosial Ekonomi Nasional Maret/BPS-Statistics Indonesia, March National Socioeconomic Survey



# 5


## PERTANIAN, KEHUTANAN, PETERNAKAN, DAN PERIKANAN AGRICULTURE, FORESTRY, LIVESTOCK, AND FISHERY

### Produksi Buah-Buahan di Kota Lubuk Linggau Production of Annual Fruits in Lubuk Linggau Municipality Tahun 2025\*



6.052,44  
kw/qui

**Durian**  
Durian




1.782,29  
kw/qui

**Rambutan**  
Rambutan



2.987,89  
kw/qui

**Alpukat**  
Avocado



1.504,75  
kw/qui

**Pepaya**  
Papaya



1.913,80  
kw/qui

**Nenas**  
Pineapple



1.381,20  
kw/qui

**Pisang**  
Banana

Catatan/Note: \*Angka Sementara/Preliminary figures

Sumber/Source: Badan Pusat Statistik, Statistik Pertanian Hortikultura (SPH)/BPS-Statistics Indonesia, Agricultural Statistic for Horticulture

<https://lubuklinggaukota.bps.go.id>



## PENJELASAN TEKNIS

1. Lahan sawah adalah lahan pertanian yang berpetak-petak dan dibatasi oleh pematang (galangan), saluran untuk menahan/menyalurkan air, yang biasanya ditanami padi sawah tanpa memandang dari mana diperoleh atau status lahan tersebut. Lahan yang dimaksud termasuk lahan yang terdaftar di Pajak Bumi Bangunan, luran Pembangunan Daerah, lahan bengkok, lahan serobotan, lahan rawa yang ditanami padi dan lahan bekas tanaman tahunan yang telah dijadikan sawah, baik yang ditanami padi, palawija atau tanaman semusim lainnya.
2. Data pokok tanaman pangan yang dikumpulkan adalah luas panen dan produktivitas (hasil per hektar). Produksi tanaman pangan merupakan hasil perkalian antara luas panen dengan produktivitas. Pengumpulan data luas panen dilakukan setiap bulan dengan pendekatan area kecamatan di seluruh wilayah Indonesia. Pengumpulan data produktivitas dilakukan melalui pengukuran langsung pada plot ubinan berukuran  $2\frac{1}{2}$  m x  $2\frac{1}{2}$  m. Pengumpulan data produktivitas dilakukan setiap subround (empat bulanan) pada waktu panen petani.

## TECHNICAL NOTES

1. *Wetland is agricultural land that separated by small dykes to resist water, where the main crop is usually wetland paddy without considering where it is got from or the status of the land. It includes the land that is registered at land income tax office, regional development contribution, 'bengkok' land, illegal ownership, swamps for rice cultivation, and annual crop land mark that has been used as rice field, which are both planted with paddy, secondary crops or the other seasonal crops.*
2. *The main food crops data collected consist of harvested area and productivity (yield per hectare). Food crops production is generated by harvested area multiplied by productivity. The harvested area data is collected every month using subdistrict area approach in all subdistrict in Indonesia. The productivity data collection is conducted by a direct measurement in  $2\frac{1}{2}$ m x  $2\frac{1}{2}$ m crop cutting plot. The productivity measurement is conducted in every subround (four monthly) at the time when farmers are harvesting their crops.*



3. Data produksi padi dan palawija yang disajikan adalah dalam kualitas: gabah kering giling (padi), pipilan kering (jagung), biji kering (kedelai dan kacang tanah), dan umbi basah (ubi kayu dan ubi jalar).
  4. Tanaman sayuran semusim adalah tanaman sumber vitamin, garam mineral dan lain-lain yang dikonsumsi dari bagian tanaman yang berupa daun, bunga, buah, dan umbinya, yang berumur kurang dari satu tahun.
  5. Tanaman buah-buahan semusim adalah tanaman sumber vitamin, garam mineral, dan lain-lain yang dikonsumsi dari bagian tanaman yang berupa buah, berumur kurang dari satu tahun, tidak berbentuk pohon/rumpun tetapi menjalar dan berbatang lunak.
  6. Tanaman buah-buahan tahunan adalah tanaman sumber vitamin, garam mineral, dan lain-lain yang dikonsumsi dari bagian tanaman yang berupa buah dan merupakan tanaman tahunan.
  7. Tanaman sayuran tahunan adalah tanaman sumber vitamin, garam mineral, dan lain-lain yang dikonsumsi dari bagian tanaman yang berupa daun dan atau buah yang berumur lebih dari satu tahun.
3. *Production of paddy and secondary crops data are presented in the form of: dry unhusked rice (paddy), dry loose maize (maize), dry shells crops (soybeans and peanuts), and fresh roots (cassava and sweet potatoes).*
  4. *Seasonal vegetable plants are plants which are the sources of vitamin, mineral salt, etc, consumed from the part of the plant in the form of leaf, flower, fruit, and root with the age of less than one year.*
  5. *Seasonal fruit plants are plants which are the sources of vitamin, mineral salt, etc, consumed from the part of the plant in the form of fruits. These plants are creeps with the age of less than one year.*
  6. *Annual fruit plants are plants which are the sources of vitamin, contained mineral salt, etc, consumed from the part of plant in the form of fruit and more than one year of age.*
  7. *Annual vegetable plants are plants which are the sources of vitamin, contained mineral salt, etc, consumed from the part of the plant in the form of vegetable and more than one year of age.*



8. Tanaman biofarmaka adalah tanaman yang bermanfaat untuk obat-obatan, kosmetik, dan kesehatan yang dikonsumsi atau digunakan dari bagian-bagian tanaman seperti daun, batang, buah, umbi (rimpang) ataupun akar.
  9. Tanaman hias adalah tanaman yang mempunyai nilai keindahan baik bentuk, warna daun, tajuk maupun bunganya, sering digunakan untuk penghias pekarangan dan lain sebagainya.
  10. Luas panen tanaman hortikultura adalah luas tanaman sayuran, buah-buahan, biofarmaka, dan tanaman hias yang diambil hasilnya/dipanen pada periode pelaporan.
  11. Luas panen untuk tanaman sayuran adalah luas tanaman yang dipanen sekaligus/habis/dibongkar dan luas tanaman yang dipanen berkali-kali (lebih dari satu kali)/belum habis.
  12. Tanaman yang dipanen sekaligus/habis/dibongkar adalah tanaman yang sehabis panen langsung dibongkar/dicabut, terdiri dari bawang merah, bawang putih, bawang daun, kentang, kol/kubis, kembang kol, petsai/sawi, wortel, lobak, dan kacang merah.
  13. Tanaman yang dipanen berkali-
8. *Medicinal plants are plants which are useful for medicine. It is consumed from part of the plant such as leaf, flower, fruit, tuber, and root.*
  9. *Ornamental plants are plants which have a beauty value, either in shape, colour of leaf or crown of flower, and they are often used as a yard decorator.*
  10. *Harvested area of horticulture is area which vegetable, fruit, medicinal and ornamental plant of crop harvested during the period of report.*
  11. *Harvested area of vegetables area of entirely plant harvested/demolished and plant harvested several times/undemolished.*
  12. *Entirely plants harvested/demolished are plants usually harvested once and demolished to be substituted by other plants, consisting of: shallots, garlic, leeks, potato, cabbage, cauli flower, mustard green, carrots, chinese radish, and red kidney beans.*
  13. *Plants harvested several times/*

kali (lebih dari satu kali)/belum habis adalah tanaman yang pemanenannya lebih dari satu kali dan biasanya dibongkar apabila panen terakhir sudah tidak memadai lagi, terdiri dari: kacang panjang, cabe besar, cabe rawit, jamur, tomat, terung, buncis, ketimun, labu siam, kangkung, bayam, melon, semangka, dan blewah.

*undemolished are plants usually harvested more than once and demolished in the case that the last harvest was economically not profitable. They consist of : yard long beans, chili, small chili, mushroom, tomatoes, egg plant, stringbeans, cucumber, pumpkin/chajota, swamp cabbage, spinach, melon, watermelon, and blewah.*

14. Produksi hortikultura adalah hasil menurut bentuk produk dari setiap tanaman sayuran, buah-buahan, biofarmaka, dan tanaman hias yang diambil berdasarkan luas yang dipanen/ tanaman yang menghasilkan pada bulan/triwulan laporan.

14. *Horticultural production is the result according to the product form of each vegetable, fruit, biopharmaceutical, and ornamental plant which is taken based on the area harvested/crops that produce in the month/quarter of the report.*

15. Penghitungan luas tanaman perkebunan besar adalah pada keadaan akhir tahun dan tidak termasuk yang luasnya kurang dari 5 hektar.

15. *Planted areas of estates refer to condition at the end of the year, and exclude areas less than 5 hectares.*

16. Bentuk produksi perkebunan adalah; karet kering (karet), daun kering (teh dan tembakau), biji kering (kopi dan coklat), kulit kering (kayu manis dan kina), serat kering (rami), bunga kering (cengkeh), *refined sugar* (tebu dari perkebunan besar), gula mangkok (tebu dari perkebunan rakyat), *ekivalen kopra* (kopra), biji dan bunga (pala) serta minyak daun (sereh).

16. *Production of estates crops are follows: dry rubber (rubber); dry leaves (tea and tobacco); dry beans (coffee and cocoa); dry bark (cassia vera and cinchona); dry fibre (rosella); dry flowers/buds (cloves); refined sugar (sugar cane from estate); cup sugar (sugar cane from small holders); copra (copra); seeds and buds (nutmeg); and leaf oil (citronella).*



## ULASAN

### Hortikultura

Kota Lubuk Linggau mempunyai berbagai jenis tanaman hortikultura yang bisa dimanfaatkan untuk konsumsi ataupun lainnya diantaranya bawang merah, cabai besar, cabai keriting, cabai rawit, tomat, kacang panjang, kangkung dan lain-lain. Pada tahun 2025, Kecamatan Lubuk Linggau Selatan II juga menghasilkan Cabai Keriting paling banyak dibandingkan kecamatan lain dengan luas panen sebesar 2,50 hektar dan produksi seberat 782,00 kuintal.

Sementara itu, komoditas cabai rawit produksi paling banyak tercatat di Kecamatan Lubuk Linggau Selatan II dengan luas panen 0,25 hektar dan produksi panen 215,00 kuintal. Produksi tanaman kacang panjang paling banyak dihasilkan di Kecamatan Lubuk Linggau Utara I dengan luas panen 7,00 hektar dan produksi seberat 91,30 kuintal. Selain sayuran, Kota Lubuk Linggau pada tahun 2025 juga menghasilkan buah-buahan. Buah dengan produksi paling besar sepanjang tahun 2025 adalah Buah Durian dengan produksi sebanyak 6.064,12 kuintal. Buah ini dihasilkan paling banyak di Kecamatan Lubuk Linggau Selatan I yaitu sebanyak 2.064,12 kuintal.

### Tanaman Pangan

Tanaman bahan pangan (padi dan palawija) menjadi tanaman yang andal dan unggul dalam menjaga, memelihara dan meningkatkan

## DESCRIPTION

### Horticulture

*Lubuk Linggau Municipality has various types of horticultural plants that can be used for consumption or others, including shallots, large chilies, curly chilies, cayenne peppers, tomatoes, long beans, kale and others. Lubuk Linggau Selatan II District also produces the most Curly Chilies compared to other districts with a harvest area of 2,50 hectares and a production of 782,00 quintals.*

*Meanwhile, the largest production of cayenne pepper commodities was recorded in Lubuk Linggau Selatan II District with a harvest area of 0,25 hectare and a harvest production of 215,00 quintals. The largest production of long beans was produced in Lubuk Linggau Utara I District with a harvest area of 7.00 hectares each and a production of 91.30 quintals each. In addition to vegetables, Lubuk Linggau Municipality also produces fruits in 2025. The fruit with the largest production throughout 2025 is Durian with a production of 6,064.12 quintals. This fruit is produced the most in Lubuk Linggau Selatan I District, which is 2,064.12 quintals.*

### Food Crops

*Food crops (rice and secondary crops) are reliable and superior crops in maintaining, preserving and improving food security. Rice, corn and cassava*

ketahanan pangan. Padi, jagung dan ubi kayu merupakan bahan pangan pokok sebagian besar masyarakat Kota Lubuk Linggau yang produksinya terus menerus mengalami peningkatan sejalan dengan tren pertumbuhan penduduk.

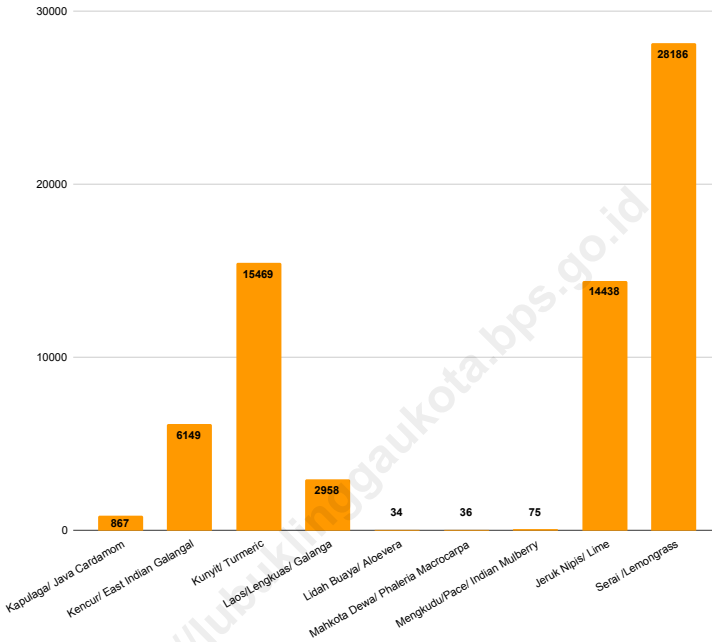
#### Perkebunan

Komoditas perkebunan di Kota Lubuk Linggau antara lain kelapa sawit, kelapa, karet, kopi, kakao, kemiri, dan aren. Pada tahun 2025, komoditas Perkebunan dengan produksi paling banyak di Kota Lubuk Linggau adalah karet dengan luas panen sebesar 11.299,09 hektar dengan produksi sebanyak 8.964,13 ton. Komoditas ini paling banyak dihasilkan di Kecamatan Lubuk Linggau Utara I dengan luas panen sebesar 7.042,43 hektar dan produksi sebanyak 5.616,83 ton.

*are the staple foods of most of the people of Lubuk Linggau Municipality, the production of which continues to increase in line with the population growth trend.*

#### *Plantations*

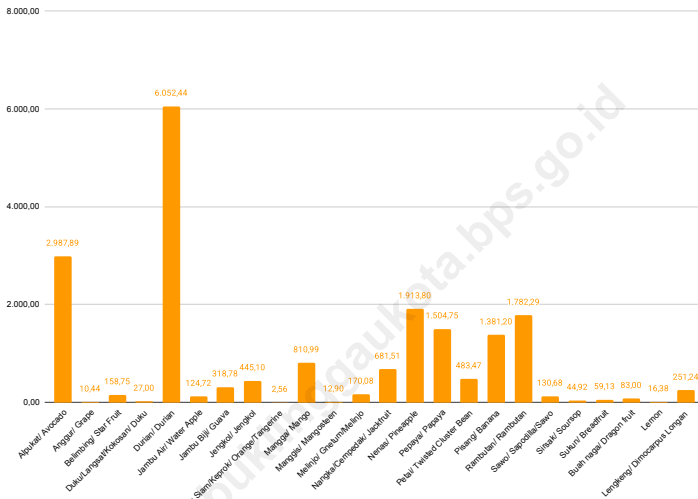
*Plantation commodities in Lubuk Linggau Municipality include oil palm, coconut, rubber, coffee, cocoa, candlenut, and sugar palm. In 2025, the plantation commodity with the largest production in Lubuk Linggau Municipality is rubber with a harvest area of 11.299.09 hectares with a production of 8,964.13 tons. This commodity is mostly produced in Lubuk Linggau Utara I District with a harvest area of 7,042.43 hectares and a production of 5,616.83 tons.*



Sumber/Source : Badan Pusat Statistik, Statistik Pertanian Hortikultura SPH-TH/BPS-Statistics Indonesia, Agricultural Statistik for Horticulture SPH-TH

**Gambar**  
**Figures** 5.1

**Produksi Tanaman Biofarmaka Menurut Jenis Tanaman di Kota Lubuk Linggau (kg), 2025**  
**Production of Medicinal Plants by Kind of Plant in Lubuk Linggau Municipality (kg), 2025**



Sumber/Source : Badan Pusat Statistik, Statistik Pertanian Hortikultura SPH-TH/BPS-Statistics Indonesia, Agricultural Statistik for Horticulture SPH-TH

**Gambar** 5.2  
**Figures**

**Produksi Buah-buahan Menurut Jenis Tanaman di Kota Lubuk Linggau (kuintal), 2025**  
**Production of Fruits by Kind of Plant in Lubuk Linggau Municipality (quintal), 2025**



## 5.1 HORTIKULTURA HORTICULTURE

**Tabel** 5.1.1 **Luas Panen Tanaman Sayuran Menurut Kecamatan dan Jenis Tanaman di Kota Lubuk Linggau (ha), 2024 dan 2025**  
*Harvested Area of Vegetables by District and Kind of Plant in Lubuk Linggau Municipality (ha), 2024 and 2025*

Kecamatan <i>District</i>	Bawang Merah <i>Shallot</i>		Cabai Besar/TW/Teropong <i>Chili/Big Chili</i>	
	2024	2025*	2024	2025*
(1)	(2)	(3)	(4)	(5)
Lubuk Linggau Barat I	–	–	–	–
Lubuk Linggau Barat II	–	–	–	–
Lubuk Linggau Selatan I	–	7,50	–	–
Lubuk Linggau Selatan II	–	–	–	–
Lubuk Linggau Timur I	–	0,10	–	–
Lubuk Linggau Timur II	–	–	–	–
Lubuk Linggau Utara I	–	–	–	–
Lubuk Linggau Utara II	–	–	–	–
<b>Kota Lubuk Linggau</b>	–	<b>7,60</b>	–	–

Lanjutan Tabel/*Continued Table 5.1.1*

Kecamatan <i>District</i>	Cabai Keriting <i>Curly Chili</i>		Cabai Rawit <i>Chili/Cayenne Pepper</i>	
	2024	2025*	2024	2025*
(1)	(6)	(7)	(8)	(9)
Lubuk Linggau Barat I	–	–	1,00	2,00
Lubuk Linggau Barat II	–	–	–	–
Lubuk Linggau Selatan I	–	–	0,80	0,50
Lubuk Linggau Selatan II	2,95	2,50	0,20	0,25
Lubuk Linggau Timur I	0,35	0,50	0,10	–
Lubuk Linggau Timur II	–	–	1,00	1,00
Lubuk Linggau Utara I	6,00	4,50	–	–
Lubuk Linggau Utara II	–	–	–	–
<b>Kota Lubuk Linggau</b>	<b>9,30</b>	<b>7,50</b>	<b>3,10</b>	<b>3,75</b>

Lanjutan Tabel/*Continued Table* 5.1.1

Kecamatan <i>District</i>	Kentang <i>Potato</i>		Kubis <i>Cabbage</i>		Tomat <i>Tomato</i>	
	2024	2025*	2024	2025*	2024	2025*
(1)	(10)	(11)	(12)	(13)	(14)	(15)
Lubuk Linggau Barat I	–	–	–	–	0,75	0,50
Lubuk Linggau Barat II	–	–	–	–	–	–
Lubuk Linggau Selatan I	–	–	–	–	–	0,20
Lubuk Linggau Selatan II	–	–	–	–	–	–
Lubuk Linggau Timur I	–	–	–	–	–	–
Lubuk Linggau Timur II	–	–	–	–	–	–
Lubuk Linggau Utara I	–	–	–	–	–	–
Lubuk Linggau Utara II	–	–	–	–	0,40	0,09
<b>Kota Lubuk Linggau</b>	–	–	–	–	<b>1,15</b>	<b>0,79</b>

Lanjutan Tabel/*Continued Table* 5.1.1

Kecamatan <i>District</i>	Bawang Putih <i>Garlic</i>		Bayam <i>Spinach</i>	
	2024	2025*	2024	2025*
(1)	(16)	(17)	(18)	(19)
Lubuk Linggau Barat I	–	–	9,75	5,50
Lubuk Linggau Barat II	–	–	0,45	–
Lubuk Linggau Selatan I	–	–	–	–
Lubuk Linggau Selatan II	–	–	7,75	7,75
Lubuk Linggau Timur I	–	–	–	–
Lubuk Linggau Timur II	–	–	9,50	–
Lubuk Linggau Utara I	–	–	9,00	8,00
Lubuk Linggau Utara II	–	–	0,96	0,38
<b>Kota Lubuk Linggau</b>	–	–	<b>37,41</b>	<b>21,63</b>

Lanjutan Tabel/*Continued Table* 5.1.1

Kecamatan <i>District</i>	-anjang <i>Long Beans</i>		Kangkung <i>Water Spinach</i>		Ketimun <i>Cucumber</i>	
	2024	2025*	2024	2025*	2024	2025*
(1)	(20)	(21)	(22)	(23)	(24)	(25)
Lubuk Linggau Barat I	5,00	2,50	16,50	8,50	4,00	1,00
Lubuk Linggau Barat II	1,25	0,55	–	–	–	–
Lubuk Linggau Selatan I	0,10	–	0,10	–	0,30	–
Lubuk Linggau Selatan II	2,50	4,50	6,75	12,25	2,75	0,25
Lubuk Linggau Timur I	1,20	0,25	–	–	–	–
Lubuk Linggau Timur II	5,50	6,50	12,00	11,50	3,00	4,50
Lubuk Linggau Utara I	5,50	7,00	10,00	12,50	3,00	4,00
Lubuk Linggau Utara II	0,46	0,14	0,83	0,23	–	–
<b>Kota Lubuk Linggau</b>	<b>21,51</b>	<b>21,44</b>	<b>46,18</b>	<b>44,98</b>	<b>13,05</b>	<b>9,75</b>

Lanjutan Tabel/*Continued Table* 5.1.1

Kecamatan <i>District</i>	Melon <i>Melon</i>		Petai/Sawi <i>Chinese Cabbage/ mustard green</i>		Semangka <i>Water Melon</i>	
	2024	2025*	2024	2025*	2024	2025*
(1)	(26)	(27)	(28)	(29)	(30)	(31)
Lubuk Linggau Barat I	–	–	–	–	13,00	1,00
Lubuk Linggau Barat II	–	–	–	–	–	–
Lubuk Linggau Selatan I	–	–	–	–	1,30	0,50
Lubuk Linggau Selatan II	–	0,25	–	–	–	–
Lubuk Linggau Timur I	–	–	–	–	–	–
Lubuk Linggau Timur II	–	–	–	–	–	–
Lubuk Linggau Utara I	–	–	–	–	–	–
Lubuk Linggau Utara II	–	–	1,04	0,66	–	–
<b>Kota Lubuk Linggau</b>	–	<b>0,25</b>	<b>1,04</b>	<b>0,66</b>	<b>14,30</b>	<b>1,50</b>

Lanjutan Tabel/*Continued Table* 5.1.1

Kecamatan <i>District</i>	Terung <i>Eggplant</i>		Jamur Tiram <sup>1</sup> <i>King Oyster Mushrooms<sup>1</sup></i>	
	2024	2025*	2024	2025*
(1)	(32)	(33)	(34)	(35)
Lubuk Linggau Barat I	2,00	1,50	60,00	60,00
Lubuk Linggau Barat II	1,00	0,60	–	–
Lubuk Linggau Selatan I	–	0,40	–	–
Lubuk Linggau Selatan II	4,00	1,75	–	–
Lubuk Linggau Timur I	0,80	0,30	9.000,00	6.000,00
Lubuk Linggau Timur II	3,00	5,00	–	–
Lubuk Linggau Utara I	1,00	1,00	–	–
Lubuk Linggau Utara II	0,82	0,34	–	–
<b>Kota Lubuk Linggau</b>	<b>12,62</b>	<b>10,89</b>	<b>9.060,00</b>	<b>6.060,00</b>

Catatan/Note: \*Angka Sementara/*Preliminary figures*

<sup>1</sup>Dalam satuan m<sup>2</sup>/In m<sup>2</sup>

Sumber/Source: Badan Pusat Statistik, Statistik Pertanian Hortikultura SPH-SBS/BPS-Statistics Indonesia, *Agricultural Statistic for Horticulture SPH-SBS*

**Tabel**  
**Table** 5.1.2

**Produksi Tanaman Sayuran Menurut Kecamatan dan Jenis Tanaman di Kota Lubuk Linggau (kuintal), 2024 dan 2025**  
**Production of Vegetables by District and Kind of Plant in Lubuk Linggau Municipality (quintal), 2024 and 2025**

Kecamatan <i>District</i>	Bawang Merah <i>Shallot</i>		Cabai Besar/TW/Teropong <i>Chili/Big Chili</i>	
	2024	2025*	2024	2025*
(1)	(2)	(3)	(4)	(5)
Lubuk Linggau Barat I	–	–	–	–
Lubuk Linggau Barat II	–	–	–	–
Lubuk Linggau Selatan I	–	55,00	–	–
Lubuk Linggau Selatan II	–	–	–	–
Lubuk Linggau Timur I	–	0,20	–	–
Lubuk Linggau Timur II	–	–	–	–
Lubuk Linggau Utara I	–	–	–	–
Lubuk Linggau Utara II	–	–	–	–
<b>Kota Lubuk Linggau</b>	<b>–</b>	<b>55,20</b>	<b>–</b>	<b>–</b>



Lanjutan Tabel/Continued Table 5.1.2

Kecamatan <i>District</i>	Cabai Keriting <i>Curly Chili</i>		Cabai Rawit <i>Chili/Cayenne Pepper</i>	
	2024	2025*	2024	2025*
(1)	(6)	(7)	(8)	(9)
Lubuk Linggau Barat I	–	–	66,50	12,00
Lubuk Linggau Barat II	–	–	–	–
Lubuk Linggau Selatan I	–	–	51,20	7,60
Lubuk Linggau Selatan II	144,90	782,00	7,50	215,00
Lubuk Linggau Timur I	9,00	5,60	3,00	–
Lubuk Linggau Timur II	–	–	48,00	14,50
Lubuk Linggau Utara I	46,60	61,50	–	–
Lubuk Linggau Utara II	–	–	–	–
<b>Kota Lubuk Linggau</b>	<b>200,50</b>	<b>849,10</b>	<b>176,20</b>	<b>249,10</b>

Lanjutan Tabel/*Continued Table 5.1.2*

Kecamatan <i>District</i>	Kentang <i>Potato</i>		Kubis <i>Cabbage</i>		Tomat <i>Tomato</i>	
	2024	2025*	2024	2025*	2024	2025*
(1)	(10)	(11)	(12)	(13)	(14)	(15)
Lubuk Linggau Barat I	–	–	–	–	6,25	1,50
Lubuk Linggau Barat II	–	–	–	–	–	–
Lubuk Linggau Selatan I	–	–	–	–	–	0,40
Lubuk Linggau Selatan II	–	–	–	–	–	–
Lubuk Linggau Timur I	–	–	–	–	–	–
Lubuk Linggau Timur II	–	–	–	–	–	–
Lubuk Linggau Utara I	–	–	–	–	–	–
Lubuk Linggau Utara II	–	–	–	–	0,40	0,09
<b>Kota Lubuk Linggau</b>	–	–	–	–	<b>6,65</b>	<b>1,99</b>

Lanjutan Tabel/*Continued Table 5.1.2*

Kecamatan <i>District</i>	Bawang Putih <i>Garlic</i>		Bayam <i>Spinach</i>	
	2024	2025*	2024	2025*
(1)	(16)	(17)	(18)	(19)
Lubuk Linggau Barat I	–	–	13,75	6,50
Lubuk Linggau Barat II	–	–	3,45	–
Lubuk Linggau Selatan I	–	–	–	–
Lubuk Linggau Selatan II	–	–	146,00	332,50
Lubuk Linggau Timur I	–	–	–	–
Lubuk Linggau Timur II	–	–	13,00	–
Lubuk Linggau Utara I	–	–	17,70	202,71
Lubuk Linggau Utara II	–	–	0,96	0,41
<b>Kota Lubuk Linggau</b>	–	–	<b>194,86</b>	<b>542,12</b>

Lanjutan Tabel/Continued Table 5.1.2

Kecamatan District	Kacang Panjang Long Beans		Kangkung Water Spinach		Ketimun Cucumber	
	2024	2025*	2024	2025*	2024	2025*
(1)	(20)	(21)	(22)	(23)	(24)	(25)
Lubuk Linggau Barat I	36,00	12,00	49,00	19,00	29,50	7,00
Lubuk Linggau Barat II	12,70	11,90	–	–	–	–
Lubuk Linggau Selatan I	0,75	–	21,00	–	2,00	–
Lubuk Linggau Selatan II	458,50	602,00	140,00	1.616,00	260,00	30,00
Lubuk Linggau Timur I	14,00	2,70	–	–	–	–
Lubuk Linggau Timur II	39,00	19,50	56,50	30,00	33,00	28,00
Lubuk Linggau Utara I	618,50	91,30	674,50	353,71	26,00	232,95
Lubuk Linggau Utara II	1,98	0,28	1,66	0,46	–	–
<b>Kota Lubuk Linggau</b>	<b>1.181,43</b>	<b>739,68</b>	<b>942,66</b>	<b>2.019,17</b>	<b>350,50</b>	<b>297,95</b>



Lanjutan Tabel/Continued Table 5.1.2

Kecamatan District	Melon Melon		Petsai/Sawi Chinese Cabbage/ mustard green		Semangka Water Melon	
	2024	2025*	2024	2025*	2024	2025*
(1)	(26)	(27)	(28)	(29)	(30)	(31)
Lubuk Linggau Barat I	–	–	–	–	86,50	21,00
Lubuk Linggau Barat II	–	–	–	–	–	–
Lubuk Linggau Selatan I	–	–	–	–	155,00	1,00
Lubuk Linggau Selatan II	–	5,00	–	–	–	–
Lubuk Linggau Timur I	–	–	–	–	–	–
Lubuk Linggau Timur II	–	–	–	–	–	–
Lubuk Linggau Utara I	–	–	–	–	–	–
Lubuk Linggau Utara II	–	–	1,04	0,66	–	–
<b>Kota Lubuk Linggau</b>	<b>–</b>	<b>5,00</b>	<b>1,04</b>	<b>0,66</b>	<b>241,50</b>	<b>22,00</b>

Lanjutan Tabel/*Continued Table 5.1.2*

Kecamatan <i>District</i>	Terung <i>Eggplant</i>		Jamur Tiram <i>King Oyster Mushrooms</i>	
	2024	2025*	2024	2025*
(1)	(32)	(33)	(34)	(35)
Lubuk Linggau Barat I	33,00	5,75	6,25	1,50
Lubuk Linggau Barat II	16,45	16,50	–	–
Lubuk Linggau Selatan I	–	3,40	–	0,40
Lubuk Linggau Selatan II	416,50	427,50	–	–
Lubuk Linggau Timur I	10,80	6,10	–	–
Lubuk Linggau Timur II	44,00	18,50	–	–
Lubuk Linggau Utara I	200,00	12,00	–	–
Lubuk Linggau Utara II	1,64	0,44	0,40	0,09
<b>Kota Lubuk Linggau</b>	<b>722,39</b>	<b>490,19</b>	<b>6,65</b>	<b>1,99</b>

Catatan/Note: \*Angka Sementara/*Preliminary figures*

Sumber/Source: Badan Pusat Statistik, Statistik Pertanian Hortikultura SPH-SBS/BPS-Statistics Indonesia, *Agricultural Statistic for Horticulture SPH-SBS*



**Tabel**  
**Table** 5.1.3

**Luas Panen Tanaman Sayuran dan Buah-buahan Semusim  
Menurut Jenis Tanaman di Kota Lubuk Linggau (ha),  
2022–2025**  
*Harvested Area of Seasonal Vegetables and Fruits by Kind  
of Plant in Lubuk Linggau Municipality (ha), 2022–2025*

Jenis Tanaman <i>Kind of Plants</i>	2022	2023	2024	2025*
(1)	(2)	(3)	(4)	(5)
<b>Sayuran/Vegetables:</b>				
Bawang Daun/ <i>Scallion</i>	–	–	–	–
Bawang Merah/ <i>Shallots</i>	4,00	11,00	–	7,60
Bawang Putih/ <i>Garlic</i>	–	–	–	–
Bayam/ <i>Spinach</i>	29,15	24,00	37,41	21,63
Buncis/ <i>String Bean</i>	5,50	2,00	–	–
Cabai Besar/TW/Teropong/ <i>Chili/Big chili</i>	–	–	–	–
Cabai Keriting/ <i>Curly Chili</i>	17,75	9,25	9,30	7,50
Cabai Rawit/ <i>Chili/Cayenne Pepper</i>	7,75	1,50	3,10	3,75
Jamur Tiram <sup>1</sup> / <i>King Oyster Mushrooms<sup>1</sup></i>	22.522,50	300,00	9.060,00	6.060,00
Jamur Merang/ <i>Straw Mushrooms</i>	–	–	–	–
Jamur Lainnya/ <i>Other Mushrooms</i>	–	–	–	–
Kacang Panjang/ <i>Long Beans</i>	19,25	11,40	21,51	21,44
Kangkung/ <i>Water Spinach</i>	32,35	26,80	46,18	44,98
Kembang Kol/ <i>Cauliflower</i>	–	–	–	–
Kentang/ <i>Potato</i>	–	–	–	–
Ketimun/ <i>Cucumber</i>	11,25	6,40	13,05	9,75
Kubis/ <i>Cabbage</i>	–	–	–	–

Lanjutan Tabel/*Continued Table 5.1.3*

Jenis Tanaman/ <i>Kind of Plants</i>	2022	2023	2024	2025*
(1)	(2)	(3)	(4)	(5)
Labu Siam/ <i>Chayote</i>	1,00	–	–	–
Petsai/ <i>Chinese Cabbage/Mustard Green</i>	3,00	0,75	1,04	0,66
Terung/ <i>Eggplant</i>	25,10	10,30	12,62	10,89
Tomat/ <i>Tomato</i>	9,10	6,10	1,15	0,79
Wortel/ <i>Carrot</i>	–	–	–	–
<b>Buah–buahan/<i>Fruits:</i></b>				
Melon/ <i>Melon</i>	–	0,25	–	0,25
Semangka/ <i>Watermelon</i>	8,25	–	14,30	1,50

Catatan/*Note:* \*Angka Sementara/*Preliminary figures*

<sup>1</sup>Dalam satuan m<sup>2</sup>/In m<sup>2</sup>

Sumber/*Source:* Badan Pusat Statistik, Statistik Pertanian Hortikultura SPH-SBS/BPS-*Statistics Indonesia, Agricultural Statistic for Horticulture SPH-SBS*



**Tabel**  
**Table** 5.1.4

**Produksi Tanaman Sayuran dan Buah-buahan Semusim  
Menurut Jenis Tanaman di Kota Lubuk Linggau (kuintal),  
2022–2025**  
*Production of Seasonal Vegetables and Fruits by Kind of Plant  
in Lubuk Linggau Municipality (quintal), 2022–2025*

Jenis Tanaman <i>Kind of Plants</i>	2022	2023	2024	2025*
(1)	(2)	(3)	(4)	(5)
<b>Sayuran/Vegetables:</b>				
Bawang Daun/ <i>Scallion</i>	–	–	–	–
Bawang Merah/ <i>Shallots</i>	50,00	65,75	–	55,20
Bawang Putih/ <i>Garlic</i>	–	–	–	–
Bayam/ <i>Spinach</i>	85,15	177,30	194,86	542,12
Buncis/ <i>String Bean</i>	37,50	24,00	–	–
Cabai Besar/ <i>TW/Teropong/Chili/Big chili</i>	65,00	146,00	–	–
Cabai Keriting/ <i>Curly Chili</i>	535,50	107,00	200,50	849,10
Cabai Rawit/ <i>Chili/Cayenne Pepper</i>	85,30	75,00	176,20	249,10
Jamur Tiram/ <i>King Oyster Mushrooms</i>	285,00	112,50	201,30	195,30
Jamur Merang/ <i>Straw Mushrooms</i>	–	–	–	–
Jamur Lainnya/ <i>Other Mushrooms</i>	–	–	–	–
Kacang Panjang/ <i>Long Beans</i>	145,90	203,30	1.181,43	739,68
Kangkung/ <i>Water Spinach</i>	141,60	217,10	942,66	2.019,17
Kembang Kol/ <i>Cauliflower</i>	–	–	–	–
Kentang/ <i>Potato</i>	–	–	–	–
Ketimun/ <i>Cucumber</i>	115,15	64,00	350,50	297,95
Kubis/ <i>Cabbage</i>	–	–	–	–

Lanjutan Tabel/*Continued Table 5.1.3*

<b>Jenis Tanaman/Kind of Plants</b>	<b>2022</b>	<b>2023</b>	<b>2024</b>	<b>2025*</b>
(1)	(2)	(3)	(4)	(5)
Labu Siam/ <i>Chayote</i>	17,00	–	–	–
Petsai/ <i>Chinese Cabbage/Mustard Green</i>	3,00	0,90	1,04	0,66
Terung/ <i>Eggplant</i>	338,00	402,00	722,39	490,19
Tomat/ <i>Tomato</i>	23,65	96,20	6,65	1,99
Wortel/ <i>Carrot</i>	–	–	–	–
<b>Buah–buahan/Fruits:</b>				
Melon/ <i>Melon</i>	–	2,50	–	5,00
Semangka/ <i>Watermelon</i>	1.029,50	–	241,50	22,00

Catatan/*Note:*

...

Sumber/*Source:*Badan Pusat Statistik, Statistik Pertanian Hortikultura SPH-SBS/BPS-*Statistics Indonesia, Agricultural Statistic for Horticulture SPH-SBS*



**Tabel**  
**Table** 5.1.5

**Luas Panen Tanaman Biofarmaka Menurut Kecamatan dan Jenis Tanaman di Kota Lubuk Linggau (m<sup>2</sup>), 2024 dan 2025**  
**Harvested Area of Medicinal Plants by District and Kind of Plant in Lubuk Linggau Municipality (m<sup>2</sup>), 2024 and 2025**

Kecamatan <i>District</i>	Jahe <i>Ginger</i>		Laos/Lengkuas <i>Galanga</i>		Kencur <i>East Indian Galangal</i>	
	2024	2025*	2024	2025*	2024	2025*
(1)	(2)	(3)	(4)	(5)	(6)	(7)
Lubuk Linggau Barat I	45	190	35	165	40	162
Lubuk Linggau Barat II	150	995	185	145	–	–
Lubuk Linggau Selatan I	600	1.300	600	2.000	5.000	12.000
Lubuk Linggau Selatan II	140	70	125	45	120	20
Lubuk Linggau Timur I	25	15	12	12	6	7
Lubuk Linggau Timur II	45	270	35	110	35	210
Lubuk Linggau Utara I	4.900	3.100	2.300	2.000	2.250	1.500
Lubuk Linggau Utara II	–	–	75	25	–	–
<b>Kota Lubuk Linggau</b>	<b>5.905</b>	<b>5.940</b>	<b>3.367</b>	<b>4.502</b>	<b>7.451</b>	<b>13.899</b>

Lanjutan Tabel/*Continued Table* 5.1.5

Kecamatan <i>District</i>	Kunyit <i>Turmeric</i>		Kapulaga <i>Java Cardamom</i>		Lidah Buaya <i>Aloevera</i>	
	2024	2025*	2024	2025*	2024	2025*
(1)	(8)	(9)	(10)	(11)	(12)	(13)
Lubuk Linggau Barat I	45	165	–	–	–	–
Lubuk Linggau Barat II	375	230	–	–	–	–
Lubuk Linggau Selatan I	500	23.000	8.000	4.100	–	–
Lubuk Linggau Selatan II	150	35	–	–	–	–
Lubuk Linggau Timur I	13	11	–	–	4	3
Lubuk Linggau Timur II	25	90	–	–	11	25
Lubuk Linggau Utara I	4.400	3.000	–	–	–	–
Lubuk Linggau Utara II	110	100	–	–	–	–
<b>Kota Lubuk Linggau</b>	<b>5.618</b>	<b>26.631</b>	<b>8.000</b>	<b>4.100</b>	<b>15</b>	<b>28</b>

Catatan/*Note*: ...Sumber/*Source*: Badan Pusat Statistik, Statistik Pertanian Hortikultura SPH-TBF/BPS-Statistics Indonesia, Agricultural Statistic for Horticulture SPH-TBF



Lanjutan Tabel/Continued Table 5.1.5

Kecamatan District	Mahkota Dewa <i>Phaleria Macrocarpa</i>		Mengkudu <i>Pace Indian Mulberry</i>	
	2024	2025*	2024	2025*
(1)	(8)	(9)	(10)	(11)
Lubuk Linggau Barat I	–	–	–	–
Lubuk Linggau Barat II	–	–	20,00	20,00
Lubuk Linggau Selatan I	–	–	–	–
Lubuk Linggau Selatan II	–	–	–	–
Lubuk Linggau Timur I	1,00	1,00	2,00	1,00
Lubuk Linggau Timur II	2,00	–	5,00	5,00
Lubuk Linggau Utara I	–	–	–	–
Lubuk Linggau Utara II	–	–	–	–
<b>Kota Lubuk Linggau</b>	<b>3,00</b>	<b>1,00</b>	<b>27,00</b>	<b>26,00</b>

Lanjutan Tabel/*Continued Table 5.1.5*

Kecamatan <i>District</i>	Jeruk Nipis <i>Lime</i>		Serai <i>Lemongrass</i>	
	2024	2025*	2024	2025*
(1)	(12)	(13)	(10)	(11)
Lubuk Linggau Barat I	–	–	26,00	165,00
Lubuk Linggau Barat II	130,00	250,00	365,00	185,00
Lubuk Linggau Selatan I	–	–	1.700,00	3.500,00
Lubuk Linggau Selatan II	–	–	120,00	60,00
Lubuk Linggau Timur I	12,00	7,00	5,00	7,00
Lubuk Linggau Timur II	15,00	20,00	25,00	20,00
Lubuk Linggau Utara I	1.000,00	1.000,00	2.100,00	1.600,00
Lubuk Linggau Utara II	–	–	–	–
<b>Kota Lubuk Linggau</b>	<b>1.157,00</b>	<b>1.277,00</b>	<b>4.341,00</b>	<b>5.537,00</b>

Catatan/*Note*: ...Sumber/*Source*: Badan Pusat Statistik, Statistik Pertanian Hortikultura SPH-TBF/BPS-Statistics Indonesia, *Agricultural Statistic for Horticulture SPH-TBF*



**Tabel**  
**Table** 5.1.6

**Produksi Tanaman Biofarmaka Menurut Kecamatan dan Jenis Tanaman di Kota Lubuk Linggau (kg), 2024 dan 2025**  
**Production of Medicinal Plants by District and Kind of Plant in Lubuk Linggau Municipality (kg), 2024 and 2025**

Kecamatan District	Jahe Ginger		Laos/Lengkuas Galanga		Kencur East Indian Galangal	
	2024	2025*	2024	2025*	2024	2025*
(1)	(2)	(3)	(4)	(5)	(6)	(7)
Lubuk Linggau Barat I	84,00	99,00	35,00	110,00	46,00	100,00
Lubuk Linggau Barat II	1375,00	2788,00	198,00	198,00	–	–
Lubuk Linggau Selatan I	408,00	552,00	216,00	1080,00	1700,00	4930,00
Lubuk Linggau Selatan II	1400,00	700,00	1260,00	240,00	165,00	206,00
Lubuk Linggau Timur I	95,00	50,00	40,00	34,00	29,00	21,00
Lubuk Linggau Timur II	38,00	177,00	35,00	40,00	33,00	82,00
Lubuk Linggau Utara I	3428,00	2256,00	1736,00	1220,00	1673,00	810,00
Lubuk Linggau Utara II	–	–	112,00	36,00	–	–
<b>Kota Lubuk Linggau</b>	<b>6828,00</b>	<b>6622,00</b>	<b>3632,00</b>	<b>2958,00</b>	<b>3646,00</b>	<b>6149,00</b>

Lanjutan Tabel/*Continued Table 5.1.6*

Kecamatan <i>District</i>	Kunyit <i>Turmeric</i>		Kapulaga <i>Java Cardamom</i>		Lidah Buaya <i>Aloevera</i>	
	2024	2025*	2024	2025*	2024	2025*
(1)	(8)	(9)	(10)	(11)	(12)	(13)
Lubuk Linggau Barat I	52,00	119,00	–	–	–	–
Lubuk Linggau Barat II	665,00	339,00	–	–	–	–
Lubuk Linggau Selatan I	215,00	12040,00	2547,00	867,00	–	–
Lubuk Linggau Selatan II	750,00	215,00	–	–	–	–
Lubuk Linggau Timur I	25,00	26,00	–	–	13,00	8,00
Lubuk Linggau Timur II	34,00	40,00	–	–	18,00	26,00
Lubuk Linggau Utara I	5808,00	2090,00	–	–	–	–
Lubuk Linggau Utara II	660,00	600,00	–	–	–	–
<b>Kota Lubuk Linggau</b>	<b>8209,00</b>	<b>15469,00</b>	<b>2547,00</b>	<b>867,00</b>	<b>31,00</b>	<b>34,00</b>



Lanjutan Tabel/Continued Table 5.1.6

Kecamatan District	Mahkota Dewa <i>Phaleria Macrocarpa</i>		Mengkudu <i>Pace Indian Mulberry</i>	
	2024	2025*	2024	2025*
(1)	(8)	(9)	(10)	(11)
Lubuk Linggau Barat I	–	–	–	–
Lubuk Linggau Barat II	–	–	2.050,00	4.000,00
Lubuk Linggau Selatan I	–	–	–	–
Lubuk Linggau Selatan II	–	–	–	–
Lubuk Linggau Timur I	48,00	36,00	195,00	128,00
Lubuk Linggau Timur II	73,00	–	200,00	310,00
Lubuk Linggau Utara I	–	–	16.000,00	10.000,00
Lubuk Linggau Utara II	–	–	–	–
<b>Kota Lubuk Linggau</b>	<b>121,00</b>	<b>36,00</b>	<b>18.445,00</b>	<b>14.438,00</b>

Lanjutan Tabel/*Continued Table 5.1.6*

Kecamatan <i>District</i>	Jeruk Nipis <i>Lime</i>		Serai <i>Lemongrass</i>	
	2024	2025*	2024	2025*
(1)	(12)	(13)	(10)	(11)
Lubuk Linggau Barat I	–	–	148,00	615,00
Lubuk Linggau Barat II	–	–	1.695,00	630,00
Lubuk Linggau Selatan I	–	–	5.100,00	16.500,00
Lubuk Linggau Selatan II	–	–	580,00	380,00
Lubuk Linggau Timur I	13,00	8,00	57,00	41,00
Lubuk Linggau Timur II	18,00	26,00	90,00	120,00
Lubuk Linggau Utara I	–	–	11.400,00	9.900,00
Lubuk Linggau Utara II	–	–	–	–
<b>Kota Lubuk Linggau</b>	<b>31,00</b>	<b>34,00</b>	<b>19.070,00</b>	<b>28.186,00</b>

Catatan/*Note*: ...Sumber/*Source*: Badan Pusat Statistik, Statistik Pertanian Hortikultura SPH-TBF/BPS-Statistics Indonesia, *Agricultural Statistic for Horticulture SPH-TBF*



**Tabel**  
**Table** 5.1.7

**Luas Panen Tanaman Biofarmaka Menurut Jenis Tanaman  
di Kota Lubuk Linggau (m<sup>2</sup>), 2022–2025**  
**Harvested Area of Medicinal Plants by Kind of Plant in  
Lubuk Linggau Municipality (m<sup>2</sup>), 2022–2025**

Jenis Tanaman Kind of Plants	2022	2023	2024	2025*
(1)	(2)	(3)	(4)	(5)
Jahe/ <i>Ginger</i>	12.092,00	2.390,00	5.905,00	5.940,00
Jeruk Nipis <sup>1</sup> / <i>Lime</i> <sup>1</sup>	579,00	473,00	1.157,00	1.277,00
Kapulaga/ <i>Java Cardamon</i>	10.000,00	–	8.000,00	4.100,00
Kencur/ <i>East Indian Galangal</i>	1.142,00	731,00	7.451,00	13.899,00
Kunyit/ <i>Turmeric</i>	16.588,00	1.786,00	5.618,00	26.631,00
Laos/ <i>Lengkuas/Galanga</i>	561,00	1.711,00	3.367,00	4.502,00
Lempuyang/ <i>Zingiber Aromaticum</i>	–	–	–	–
Lidah Buaya/ <i>Aloevera</i>	10,00	6,00	15,00	28,00
Mahkota Dewa <sup>1</sup> / <i>Phaleria Macrocarpa</i> <sup>1</sup>	9,00	2,00	3,00	1,00
Mengkudu <sup>1</sup> / <i>Indian Mulberry</i> <sup>1</sup>	30,00	25,00	27,00	26,00
Temuireng/ <i>Black Turmeric</i>	2,00	2,00	–	–
Temukunci/ <i>Chinese Keys</i>	–	–	–	–
Temulawak/ <i>Java Turmeric</i>	–	–	–	–
Sambiloto/ <i>King of Bitter</i>	–	–	–	–
Serai/ <i>Lemongrass</i>	482,00	503,00	4.341,00	5.537,00

Catatan/Note: <sup>1</sup> Satuan luas panen dalam pohon/*The unit of harvested area are tree*

Sumber/Source: Badan Pusat Statistik, Statistik Pertanian Hortikultura SPH-TBF/BPS-Statistics Indonesia, *Agricultural Statistic for Horticulture SPH-TBF*

**Tabel**  
**Table** 5.1.8

**Produksi Tanaman Biofarmaka Menurut Jenis Tanaman di Kota Lubuk Linggau (kg), 2022–2025**  
**Production of Medicinal Plants by Kind of Plant in Lubuk Linggau Municipality (kg), 2022–2025**

Jenis Tanaman Kind of Plants	2022	2023	2024	2025*
(1)	(2)	(3)	(4)	(5)
Jahe/ <i>Ginger</i>	6.078,00	4.360,00	6.828,00	6.622,00
Jeruk Nipis/ <i>Lime</i>	6.735,00	4.677,00	18.445,00	14.438,00
Kapulaga/ <i>Java Cardamon</i>	1.700,00	–	2.547,00	867,00
Kencur/ <i>East Indian Galangal</i>	812,00	1.208,00	3.646,00	6.149,00
Kunyit/ <i>Turmeric</i>	9.831,00	5.770,00	8.209,00	15.469,00
Laos/ <i>Lengkuas/Galanga</i>	3.244,00	4.330,00	3.632,00	2.958,00
Lempuyang/ <i>Zingiber Aromaticum</i>	–	–	–	–
Lidah Buaya/ <i>Aloevera</i>	16,00	14,00	31,00	34,00
Mahkota Dewa/ <i>Phaleria Macrocarpa</i>	156,00	48,00	121,00	36,00
Mengkudu/ <i>Indian Mulberry</i>	64,00	113,00	99,00	75,00
Temuireng/ <i>Black Turmeric</i>	10,00	2,00	–	–
Temukunci/ <i>Chinese Keys</i>	–	–	–	–
Temulawak/ <i>Java Turmeric</i>	–	–	–	–
Sambiloto/ <i>King of Bitter</i>	...	...	...	...
Serai/ <i>Lemongrass</i>	3.311,00	2.935,00	19.070,00	28.186,00

Catatan/Note: <sup>1</sup> Satuan luas panen dalam pohon/*The unit of harvested area are tree*

Sumber/Source: Badan Pusat Statistik, Statistik Pertanian Hortikultura SPH-TBF/BPS-Statistics Indonesia, *Agricultural Statistic for Horticulture SPH-TBF*



**Tabel**  
**Table** 5.1.9

**Luas Panen Tanaman Hias Menurut Kecamatan dan Jenis Tanaman di Kota Lubuk Linggau (m<sup>2</sup>), 2024 dan 2025**  
**Harvested Area of Ornamental Plants by District and Kind of Plant in Lubuk Linggau Municipality (m<sup>2</sup>), 2024 and 2025**

Kecamatan District	Angrek Pot/Pot Orchid		Anggrek Potong/Cut Orchid	
	2024	2025*	2024	2025*
(1)	(2)	(3)	(4)	(5)
Lubuk Linggau Barat I	–	–	–	–
Lubuk Linggau Barat II	–	–	–	–
Lubuk Linggau Selatan I	–	–	–	–
Lubuk Linggau Selatan II	20	15	–	–
Lubuk Linggau Timur I	–	–	–	–
Lubuk Linggau Timur II	–	–	–	–
Lubuk Linggau Utara I	–	–	–	–
Lubuk Linggau Utara II	–	–	–	–
<b>Kota Lubuk Linggau</b>	<b>20</b>	<b>15</b>	<b>–</b>	<b>–</b>

Catatan/Note: ...

Sumber/Source: Badan Pusat Statistik, Statistik Pertanian Hortikultura SPH-TH/BPS-Statistics Indonesia, Agricultural Statistik for Horticulture SPH-TH

**Tabel**  
**Table** 5.1.10**Produksi Tanaman Hias Menurut Kecamatan dan Jenis Tanaman di Kota Lubuk Linggau (tangkai), 2024 dan 2025**  
**Production of Ornamental Plants by District and Kind of Plant in Lubuk Linggau Municipality (stalks), 2024 and 2025**

Kecamatan District	Angrek Pot/Pot Orchid		Anggrek Potong/Cut Orchid	
	2024	2025*	2024	2025*
(1)	(2)	(3)	(4)	(5)
Lubuk Linggau Barat I	–	–	–	–
Lubuk Linggau Barat II	–	–	–	–
Lubuk Linggau Selatan I	–	–	–	–
Lubuk Linggau Selatan II	65	30	–	–
Lubuk Linggau Timur I	–	–	–	–
Lubuk Linggau Timur II	–	–	–	–
Lubuk Linggau Utara I	–	–	–	–
Lubuk Linggau Utara II	–	–	–	–
<b>Kota Lubuk Linggau</b>	<b>65</b>	<b>30</b>	<b>–</b>	<b>–</b>

Catatan/Note: ...

Sumber/Source: Badan Pusat Statistik, Statistik Pertanian Hortikultura SPH-TH/BPS-Statistics Indonesia, *Agricultural Statistik for Horticulture SPH-TH*



**Tabel**  
**Table** 5.1.11

**Luas Panen Tanaman Hias Menurut Jenis Tanaman di Kota  
Lubuk Linggau (m<sup>2</sup>), 2022–2025**  
**Harvested Area of Ornamental Plants by Kind of Plant in  
Lubuk Linggau Municipality (m<sup>2</sup>), 2022–2025**

Jenis Tanaman Kind of Plants	2022	2023	2024	2025*
(1)	(2)	(3)	(4)	(5)
Sri Rejeki <sup>1</sup> / <i>Aglaonema</i> <sup>2</sup>	–	–	–	–
Anggrek Pot <sup>2</sup> / <i>Potted Orchid</i> <sup>2</sup>	5	15	20	15
Anggrek Potong <sup>2</sup> / <i>Cut Orchid</i> <sup>2</sup>	–	–	–	–
Anthurium Bunga <sup>2</sup> / <i>Flamingo Lily Flower</i> <sup>2</sup>	–	–	–	–
Bromelia <sup>2</sup>	–	–	–	–
Bugenvil <sup>2</sup> / <i>Bougainvillea</i> <sup>2</sup>	–	–	–	–
Hanjuang <sup>2</sup> / <i>Cordyline</i> <sup>2</sup>	–	–	–	–
Dracaena <sup>2</sup>	–	–	–	–
Herbras/ <i>Gerbera</i>	–	–	–	–
Pisang–Pisangan <sup>2</sup> / <i>Heliconia</i> <sup>2</sup>	–	–	–	–
Soka <sup>2</sup> / <i>Ixora</i> <sup>2</sup>	–	–	–	–
Krisan <sup>2</sup> / <i>Chrysantemum</i> <sup>2</sup>	–	–	–	–
Mawar <sup>2</sup> / <i>Rose</i> <sup>2</sup>	–	–	–	–
Melati <sup>1</sup> / <i>Jasmine</i> <sup>1</sup>	–	–	–	–
Pakis <sup>2</sup> / <i>Leather Leaf Fern</i> <sup>2</sup>	–	–	–	–
Palem <sup>2</sup> / <i>Palm</i> <sup>2</sup>	–	–	–	–
Phylodendron <sup>2</sup> / <i>Phylodendron</i> <sup>2</sup>	–	–	–	–
Puring <sup>2</sup> / <i>Croton</i> <sup>2</sup>	–	–	–	–
Pedang–Pedangan <sup>2</sup> / <i>Sansevieria</i> <sup>2</sup>	–	–	–	–
Sedap Malam/ <i>Tuberose</i>	–	–	–	–

Sumber/Source: Badan Pusat Statistik, Statistik Pertanian Hortikultura SPH-TH/BPS-Statistics Indonesia, Agricultural Statistik for Horticulture SPH-TH

**Tabel**  
**Table** 5.1.12

**Produksi Tanaman Hias Menurut Jenis Tanaman di Kota Lubuk Linggau (tangkai), 2022–2025**  
**Production of Ornamental Plants by Kind of Plant n Lubuk Linggau Municipality (stalks), 2022–2025**

Jenis Tanaman Kind of Plants	2022	2023	2024	2025*
(1)	(2)	(3)	(4)	(5)
Sri Rejeki <sup>2</sup> / <i>Aglaonema</i> <sup>2</sup>	–	–	–	–
Anggrek Pot <sup>2</sup> / <i>Potted Orchid</i> <sup>2</sup>	5	30	65	30
Anggrek Potong <sup>2</sup> / <i>Cut Orchid</i> <sup>2</sup>	–	–	–	–
Anthurium Bunga <sup>2</sup> / <i>Flamingo Lily Flower</i> <sup>2</sup>	–	–	–	–
Bromelia <sup>2</sup>	–	–	–	–
Bugenvil <sup>2</sup> / <i>Bougainvillea</i> <sup>2</sup>	–	–	–	–
Hanjuang <sup>2</sup> / <i>Cordyline</i> <sup>2</sup>	–	–	–	–
Dracaena <sup>2</sup>	–	–	–	–
Herbras/ <i>Gerbera</i>	–	–	–	–
Pisang–Pisangan <sup>2</sup> / <i>Heliconia</i> <sup>2</sup>	–	–	–	–
Soka <sup>2</sup> / <i>Ixora</i> <sup>2</sup>	–	–	–	–
Krisan <sup>2</sup> / <i>Chrysantemum</i> <sup>2</sup>	–	–	–	–
Mawar <sup>2</sup> / <i>Rose</i> <sup>2</sup>	–	–	–	–
Melati <sup>1</sup> / <i>Jasmine</i> <sup>1</sup>	–	–	–	–
Pakis <sup>2</sup> / <i>Leather Leaf Fern</i> <sup>2</sup>	–	–	–	–
Palem <sup>2</sup> / <i>Palm</i> <sup>2</sup>	–	–	–	–
Phylodendron <sup>2</sup> / <i>Phylodendron</i> <sup>2</sup>	–	–	–	–
Puring <sup>2</sup> / <i>Croton</i> <sup>2</sup>	–	–	–	–
Pedang–Pedangan <sup>2</sup> / <i>Sansevieria</i> <sup>2</sup>	–	–	–	–
Sedap Malam/ <i>Tuberose</i>	–	–	–	–

Catatan/Note: <sup>1</sup> Satuan produksi dalam kg/*The unit of production are kg*

<sup>2</sup> Satuan produksi dalam pohon/*The unit of production are tree*

Sumber/Source: Badan Pusat Statistik, Statistik Pertanian Hortikultura SPH-TH/BPS-Statistics Indonesia, Agricultural Statistik for Horticulture SPH-TH



**Tabel**  
**Table** 5.1.13

**Produksi Buah-buahan Menurut Kecamatan dan Jenis  
Tanaman di Kota Lubuk Linggau (kuintal), 2024 dan 2025**  
**Production of Fruits by District and Kind of Plant in Lubuk  
Linggau Municipality (kuintal), 2024 and 2025**

Kecamatan <i>District</i>	Mangga/Mango		Durian/Durian	
	2024	2025*	2024	2025*
(1)	(2)	(3)	(4)	(5)
Lubuk Linggau Barat I	83,50	35,38	880,00	1.093,00
Lubuk Linggau Barat II	154,50	121,35	1.513,44	1.130,00
Lubuk Linggau Selatan I	232,50	85,32	13.672,32	2.064,12
Lubuk Linggau Selatan II	616,00	60,00	210,00	260,00
Lubuk Linggau Timur I	215,50	270,00	255,80	173,00
Lubuk Linggau Timur II	71,43	162,12	151,80	428,00
Lubuk Linggau Utara I	34,14	4,42	640,80	878,52
Lubuk Linggau Utara II	104,60	72,40	48,24	25,80
<b>Kota Lubuk Linggau</b>	<b>1.512,17</b>	<b>810,99</b>	<b>17.372,40</b>	<b>6.052,44</b>

Lanjutan Tabel/*Continued Table* 5.1.13

Kecamatan <i>District</i>	Jeruk Siam/ <i>Orange/Tangerine</i>		Pisang/ <i>Banana</i>	
	2024	2025*	2024	2025*
(1)	(6)	(7)	(8)	(9)
Lubuk Linggau Barat I	–	–	280,00	137,42
Lubuk Linggau Barat II	–	–	99,40	80,80
Lubuk Linggau Selatan I	–	–	260,00	118,86
Lubuk Linggau Selatan II	–	–	462,50	320,00
Lubuk Linggau Timur I	–	–	481,00	285,00
Lubuk Linggau Timur II	–	–	205,00	192,26
Lubuk Linggau Utara I	11,52	2,56	181,44	238,66
Lubuk Linggau Utara II	–	–	6,40	8,20
<b>Kota Lubuk Linggau</b>	<b>11,52</b>	<b>2,56</b>	<b>1.975,74</b>	<b>1.381,20</b>

Lanjutan Tabel/*Continued Table* 5.1.13

Kecamatan <i>District</i>	Pepaya/Papaya		Salak/Snakefruit	
	2024	2025*	2024	2025*
(1)	(10)	(11)	(12)	(13)
Lubuk Linggau Barat I	101,25	61,25	–	–
Lubuk Linggau Barat II	87,24	96,20	–	–
Lubuk Linggau Selatan I	18,70	36,45	–	–
Lubuk Linggau Selatan II	470,00	327,25	–	–
Lubuk Linggau Timur I	328,50	180,00	–	–
Lubuk Linggau Timur II	91,10	50,35	–	–
Lubuk Linggau Utara I	311,36	255,85	–	–
Lubuk Linggau Utara II	503,30	497,40	–	–
<b>Kota Lubuk Linggau</b>	<b>1.911,45</b>	<b>1.504,75</b>	–	–

Catatan/Note: ...

Sumber/Source: Badan Pusat Statistik, Statistik Pertanian Hortikultura SPH-BST/BPS-Statistics Indonesia, Agricultural Statistic for Horticulture SPH-BST



<https://lubuklinggaukota.bps.go.id>



**Tabel**  
**Table** 5.1.14

**Produksi Buah-Buahan dan Sayuran Tahunan Menurut Jenis Tanaman di Kota Lubuk Linggau (kuintal), 2022–2025**

*Production of Annual Fruits and Vegetables by Kind of Plant in Lubuk Linggau Municipality (quintal), 2022–2025*

Jenis Tanaman/Kind of Plants	2022	2023	2024	2025*
(1)	(2)	(3)	(4)	(5)
<b>Buah–Buahan/Fruits:</b>				
Alpukat/Avocado	1.659,66	2.732,28	3.697,82	2.987,89
Anggur/Grape	–	30,00	31,36	10,44
Apel/Apple	–	–	–	–
Belimbing/Star Fruit	271,00	303,82	115,82	158,75
Buah Naga/Dragon Fruit	34,64	132,85	122,00	83,00
Duku/Langsat/Kokosan	233,50	361,60	878,60	27,00
Durian	5.394,80	12.924,10	17.372,40	6.052,44
Jambu Air/Water Apple	498,40	322,30	178,62	124,72
Jambu Biji/Guava	445,84	465,60	524,24	318,78
Jeruk Pamelon/Pomelo	...	...	...	...
Jeruk Lemon/Lemon	21,00	36,00	28,60	16,38
Jeruk Siam/Kepron/Orange/Tangerine	3,00	31,80	11,52	2,56
Lengkeng/Longan	550,50	410,50	594,55	251,24
Mangga/Mango	713,14	1.221,75	1.512,17	810,99
Manggis/Mangosteen	–	25,00	36,55	12,90
Nenas/Pineapple	544,60	508,80	457,41	1.913,80
Nangka/Cempedak/Jackfruit	441,30	467,80	563,88	681,51
Pepaya/Papaya	1.619,80	2.230,28	1.911,45	1.504,75

Lanjutan Tabel/*Continued Table 5.1.14*

Jenis Tanaman/ <i>Kind of Plants</i>	2022	2023	2024	2025*
(1)	(2)	(3)	(4)	(5)
Pisang/ <i>Banana</i>	2.093,10	3.309,20	1.975,74	1.381,20
Rambutan/ <i>Rambutan</i>	840,20	714,00	2.216,76	1.782,29
Salak/ <i>Snakefruit</i>	10,00	–	–	–
Sawo/ <i>Sapodilla/Sawo</i>	73,20	162,30	155,50	130,68
Sirsak/ <i>Soursop</i>	133,60	147,50	73,88	44,92
Sukun/ <i>Breadfruit</i>	97,00	113,00	61,80	59,13
<b>Sayuran/<i>Vegetables:</i></b>				
Melinjo/ <i>Gnetum/Melinjo</i>	68,80	104,20	145,06	170,08
Petai/ <i>Twisted Cluster Bean</i>	133,30	275,00	492,24	483,47
Jengkol/ <i>Jengkol</i>	248,79	348,50	477,00	445,10

Catatan/*Note:* ...Sumber/*Source:* Badan Pusat Statistik, Statistik Pertanian Hortikultura SPH-BST/*BPS-Statistics Indonesia, Agricultural Statistic for Horticulture SPH-BST*



## 5.2 PERKEBUNAN ESTATE CROPS

**Tabel 5.2.1** Luas Areal Tanaman Perkebunan Menurut Kecamatan dan Jenis Tanaman di Kota Lubuk Linggau (ha), 2024 dan 2025  
*Planted Area of Estate Crops by District and Type of Crops in Lubuk Linggau Municipality (ha), 2024 and 2025*

Kecamatan <i>District</i>	Kelapa Sawit/Oil Palm		Kelapa/Coconut	
	2024	2025*	2024	2025*
(1)	(2)	(3)	(4)	(5)
Lubuk Linggau Barat I	17,93	17,93	16,50	16,50
Lubuk Linggau Barat II	1,19	1,19	6,50	6,50
Lubuk Linggau Selatan I	678,56	779,56	66,10	66,10
Lubuk Linggau Selatan II	45,54	49,04	8,30	8,30
Lubuk Linggau Timur I	5,17	5,17	12,55	12,55
Lubuk Linggau Timur II	12,00	12,00	8,70	8,70
Lubuk Linggau Utara I	431,06	431,06	23,10	23,10
Lubuk Linggau Utara II	47,46	47,46	75,40	75,40
<b>Kota Lubuk Linggau</b>	<b>1.238,91</b>	<b>1.343,41</b>	<b>217,15</b>	<b>217,15</b>

Lanjutan Tabel/*Continued Table* 5.2.1

Kecamatan <i>District</i>	Karet/ <i>Rubber</i>		Kopi/ <i>Coffee</i>	
	2024	2025*	2024	2025*
(1)	(6)	(7)	(8)	(9)
Lubuk Linggau Barat I	429,25	426,00	186,70	186,70
Lubuk Linggau Barat II	169,35	169,35	25,25	25,25
Lubuk Linggau Selatan I	3.244,60	3.043,60	819,00	819,00
Lubuk Linggau Selatan II	354,04	239,19	14,80	14,80
Lubuk Linggau Timur I	140,00	135,00	18,90	18,90
Lubuk Linggau Timur II	110,00	90,30	32,60	32,60
Lubuk Linggau Utara I	7085,18	7.042,43	107,90	107,90
Lubuk Linggau Utara II	172,47	153,22	59,45	59,45
<b>Kota Lubuk Linggau</b>	<b>11,704,89</b>	<b>11,299,09</b>	<b>1,264,60</b>	<b>1,264,60</b>

Lanjutan Tabel/*Continued Table 5.2.1*

Kecamatan <i>District</i>	Kakao/Cocoa		Kemiri/Candlenut		Aren/Sugar Palm	
	2024	2025*	2024	2025*	2024	2025*
(1)	(10)	(11)	(12)	(13)	(14)	(15)
Lubuk Linggau Barat I	1,00	1,00	...	...	...	...
Lubuk Linggau Barat II	–	–	...	...	...	...
Lubuk Linggau Selatan I	30,00	30,00	...	...	...	...
Lubuk Linggau Selatan II	–	–	...	...	...	...
Lubuk Linggau Timur I	–	–	...	...	...	...
Lubuk Linggau Timur II	–	–	...	...	...	...
Lubuk Linggau Utara I	–	–	...	...	...	...
Lubuk Linggau Utara II	–	–	...	...	...	...
<b>Kota Lubuk Linggau</b>	<b>31,00</b>	<b>31,00</b>	<b>50,00</b>	<b>50,00</b>	<b>30,00</b>	<b>30,00</b>

Catatan/Note: ...

Sumber/Source: Dinas Pertanian Kota Lubuk Linggau/Agriculture Department of Lubuk Linggau Municipality

**Tabel**  
**Table** 5.2.2

**Produksi Perkebunan Menurut Kecamatan dan Jenis Tanaman di Kota Lubuk Linggau (ton), 2024 dan 2025**  
**Production of Estates by District and Type of Crops in Lubuk Linggau Municipality (ton), 2024 and 2025**

Kecamatan <i>District</i>	Kelapa Sawit/Oil Palm		Kelapa/Coconut	
	2024	2025*	2024	2025*
(1)	(2)	(3)	(4)	(5)
Lubuk Linggau Barat I	39,90	36,96	5,54	4,94
Lubuk Linggau Barat II	1,39	1,60	3,57	3,60
Lubuk Linggau Selatan I	1.218,82	1.425,12	21,12	21,66
Lubuk Linggau Selatan II	51,90	49,94	3,67	3,59
Lubuk Linggau Timur I	12,21	11,80	4,04	4,33
Lubuk Linggau Timur II	27,79	29,10	3,67	3,70
Lubuk Linggau Utara I	710,82	738,77	7,89	8,03
Lubuk Linggau Utara II	56,76	66,06	21,14	20,20
<b>Kota Lubuk Linggau</b>	<b>2.119,63</b>	<b>2.359,35</b>	<b>70,69</b>	<b>70,05</b>

Lanjutan Tabel/*Continued Table* 5.2.2

Kecamatan <i>District</i>	Karet/ <i>Rubber</i>		Kopi/ <i>Coffee</i>	
	2024	2025*	2024	2025*
(1)	(6)	(7)	(8)	(9)
Lubuk Linggau Barat I	343,11	357,84	153,72	160,88
Lubuk Linggau Barat II	144,51	149,02	22,15	23,63
Lubuk Linggau Selatan I	2.229,01	2.300,27	723,22	755,20
Lubuk Linggau Selatan II	193,98	204,90	12,21	13,67
Lubuk Linggau Timur I	106,83	114,48	16,99	18,61
Lubuk Linggau Timur II	78,74	85,96	31,21	32,86
Lubuk Linggau Utara I	5.542,97	5.616,83	83,15	87,26
Lubuk Linggau Utara II	126,73	134,83	51,32	54,06
<b>Kota Lubuk Linggau</b>	<b>8.765,88</b>	<b>8.964,13</b>	<b>1.094,00</b>	<b>1.146,17</b>

Lanjutan Tabel/*Continued Table 5.2.2*

Kecamatan <i>District</i>	Kakao/Cocoa		Kemiri/Candlenut		Aren/Sugar Palm	
	2024	2025*	2024	2025*	2024	2025*
(1)	(10)	(11)	(12)	(13)	(14)	(15)
Lubuk Linggau Barat I	–	–	...	...	...	...
Lubuk Linggau Barat II	–	–	...	...	...	...
Lubuk Linggau Selatan I	5,99	6,60	...	...	...	...
Lubuk Linggau Selatan II	–	–	...	...	...	...
Lubuk Linggau Timur I	–	–	...	...	...	...
Lubuk Linggau Timur II	–	–	...	...	...	...
Lubuk Linggau Utara I	–	–	...	...	...	...
Lubuk Linggau Utara II	–	–	...	...	...	...
<b>Kota Lubuk Linggau</b>	<b>5,99</b>	<b>6,60</b>	<b>24,00</b>	<b>24,50</b>	<b>8,03</b>	<b>8,50</b>

Catatan/Note: ...

Sumber/Source: Dinas Pertanian Kota Lubuk Linggau/Agriculture Department of Lubuk Linggau Municipality



**Tabel**  
**Table** 5.2.3

**Luas Areal Tanaman Perkebunan Rakyat Menurut Jenis  
Tanaman di Kota Lubuk Linggau (ha), 2021–2025**  
**Planted Area of Smallholders Estates by Type of Crops in  
Lubuk Linggau Municipality (ha), 2021–2025**

Jenis Tanaman Type of Crops	2021	2022	2023	2024	2025*
(1)	(2)	(3)	(4)	(5)	(6)
<b>Tanaman perkebunan tahunan/Permanent estate crops</b>					
Kelapa sawit/Oil palm	917	950,1	1.096,16	1.238,91	1.343,41
Kelapa/Coconut	215,15	215,15	215,15	217,15	217,15
Karet/Rubber	11.906	11.873,45	11.873,45	11.704,89	11.299,09
Kopi/Coffee	1.259,60	1.259,60	1.259,60	1.264,60	1.264,60
Kakao/Cocoa	40,00	40,00	36,00	31,00	31,00
<b>Tanaman Perkebunan Semusim/Temporary estate crops</b>					
Kemiri/Candlenut	61,00	61,00	55,00	50,00	50,00
Aren/Sugar Palm	50,00	47,00	32,00	30,00	30,00

Catatan/Note: ...

Sumber/Source: Dinas Pertanian Kota Lubuk Linggau/Agriculture Department of Lubuk Linggau Municipality

**Tabel**  
**Table** 5.2.4

**Produksi Perkebunan Rakyat Menurut Jenis Tanaman di Kota Lubuk Linggau (ton), 2021–2025**  
**Production of Smallholder Estate Crops by Type of Crops in Lubuk Linggau Municipality (ton), 2021–2025**

Jenis Tanaman Type of Crops	2021	2022	2023	2024	2025*
(1)	(2)	(3)	(4)	(5)	(6)
<b>Tanaman perkebunan tahunan/Permanent estate crops</b>					
Kelapa sawit/Oil palm	528,00	1.572,58	2.166,41	2.119,63	2.359,35
Kelapa/Coconut	49,00	58,39	72,60	70,69	70,05
Karet/Rubber	9,05	9.163,03	10.048,53	8.765,88	8.964,13
Kopi/Coffee	855,00	36,90	1.100,61	1.094,00	1.146,17
Kakao/Cocoa	12,00	9,00	8,64	5,99	6,60
<b>Tanaman Perkebunan Semusim/Temporary estate crops</b>					
Kemiri/Candlenut	34,00	34,00	32,25	24,00	24,50
Aren/Sugar Palm	13,00	11,25	8,40	8,03	8,50

Catatan/Note: ...

Sumber/Source: Dinas Pertanian Kota Lubuk Linggau/Agriculture Department of Lubuk Linggau Municipality

# 6

## INDUSTRI, PERTAMBANGAN, DAN ENERGI INDUSTRY, MINING, AND ENERGY

### Jumlah Pelanggan dan Air yang Disalurkan di Kota Lubuk Linggau

*Number of Customers and Distributed Water  
in Lubuklinggau Municipality*

**Tahun 2025**



**17.443**

**Jumlah Pelanggan**  
*Number of Customers*



**2.819.469 m<sup>3</sup>**

**Air yang Disalurkan**  
*Distributed Water*


### Jumlah Pelanggan PLN dan Daya Terpasang di Kota Lubuk Linggau

*Number of PLN Customers and Installed Electricity Power  
in Lubuklinggau Municipality*

**Tahun 2025**

**93.768**

**Jumlah Pelanggan**  
*Number of Customers*



**130.369.400**

**Daya Terpasang**  
*Number of Customers* **KW**





## PENJELASAN TEKNIS

## TECHNICAL NOTES

1. Pembangkit tenaga listrik adalah usaha pembangkitan tenaga listrik dan pengoperasian fasilitas pembangkit yang menghasilkan energi listrik, yang berasal dari berbagai sumber energi, seperti tenaga air (hidroelektrik), batubara, gas (turbin gas), bahan bakar minyak, diesel dan energi yang dapat diperbaharui seperti tenaga surya, angin, arus laut, panas bumi (energi thermal), tenaga nuklir dan lain-lain.
  2. Distribusi tenaga listrik adalah usaha pengoperasian sistem distribusi atau usaha penyaluran tenaga listrik melalui jaringan tenaga listrik yang bertegangan menengah ke bawah (dibawah 35 kilovolt) sampai ke konsumen atau pelanggan termasuk dengan gardu-gardu distribusinya baik berasal dari produksi sendiri maupun dari produksi pihak lain.
  3. Pelanggan adalah individu atau kelompok, baik rumah tangga, perusahaan atau institusi non profit yang membeli air bersih dari perusahaan air bersih.
  4. Air disalurkan adalah volume air bersih dari perusahaan air bersih.
1. *Electric power generation is the business of generating electricity and operating generating facilities that produce electrical energy, which comes from various energy sources, such as hydropower (hydroelectric), coal, gas (gas turbines), fuel oil, diesel and renewable energy such as solar power, wind, ocean currents, geothermal (thermal energy), nuclear power and others.*
  2. *Electricity distribution is an operation of a distribution system or a business of distributing electricity through a medium to lower voltage power grid (below 35 kilovolts) to consumers or customers, including distribution substations, either from their own production or from the production of other parties.*
  3. *Customers are individuals or groups, whether household, company or nonprofit institutions that buy water supply from water supply establishment.*
  4. *Distributed water is the volume of water supply from water supply establishment.*



## ULASAN

Kebutuhan energi listrik terus meningkat setiap tahun. Hal ini dapat dilihat dari jumlah pelanggan listrik yang terus meningkat setiap tahun di Kota Lubuk Linggau. Jumlah pelanggan listrik di Kota Lubuk Linggau pada tahun 2025 adalah sebanyak 93.768 pelanggan. Selanjutnya, pada tahun 2025, PT PLN wilayah Kota Lubuk Linggau menghasilkan daya listrik yang terpasang sebanyak 130.369.400 KW.

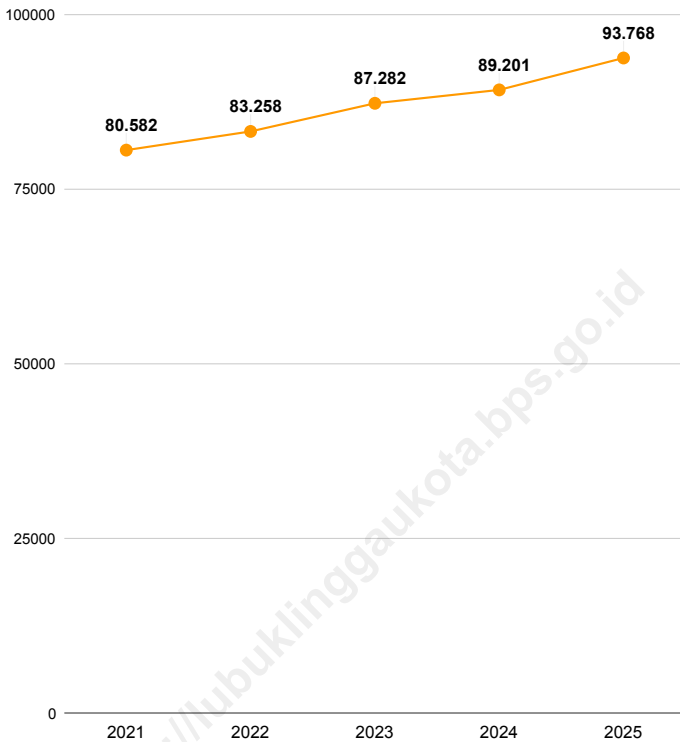
Pada tahun 2025, pelanggan PDAM Kota Lubuk Linggau sebanyak 17.443 pelanggan dan jumlah air yang disalurkan sebanyak 2.819.469 m<sup>3</sup>.

## DESCRIPTION

*The need for electrical energy will continue to increase every year. This can be seen from the number of electricity customers which continues to increase every year. The number of electricity customers in Lubuk Linggau Municipality in 2025 is 93,768 customers. Furthermore, in 2025, PT PLN in Lubuk Linggau Municipality area will produce 130,369,400 KW of installed electricity.*

*In 2025, PDAM Lubuk Linggau Municipality have 17,443 customers and the amount of water distributed is 2,819,469 m<sup>3</sup>.*

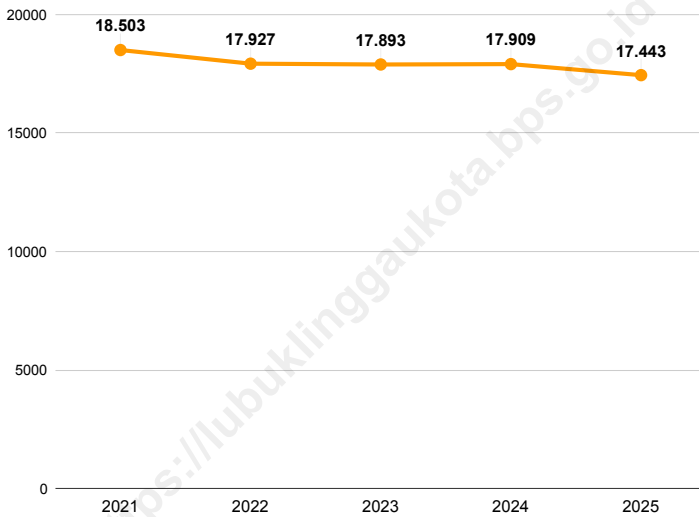
<https://lubuklinggauk.go.id>



Sumber/Source : PT PLN (Persero) Wilayah Kota Lubuk Linggau/PT PLN (Persero) Lubuk Linggau Municipality Region

**Gambar**  
**Figures** 6.1

**Jumlah Pelanggan Listrik Kota Lubuk Linggau, 2021-2025**  
**Number of Registered Electricity Costumers in Lubuk**  
**Linggau Municipality, 2021-2025**



Sumber/Source : PDAM Tirta Bukit Sulap/Regional Drinking Water Company of Tirta Bukit Sulap

**Gambar**  
**Figures** 6.2

**Jumlah Pelanggan Air PDAM Kota Lubuk Linggau, 2021  
2025**  
**Number of PDAM Water Customers in Lubuk Linggau  
Municipality, 2021-2025**



**Tabel**  
**Table** 6.1

**Daya Terpasang, Produksi, dan Distribusi Listrik PT. PLN (Persero) pada Cabang/Ranting PLN Menurut Kecamatan di Kota Lubuk Linggau, 2025**  
***Installed Electricity Power, Production, and Distribution of PT. PLN (Persero) at PLN Branch by District in Lubuk Linggau Municipality, 2025***

Kecamatan District	Daya Terpasang Installed Electricity Power (KW)	Produksi Listrik Electricity Production (KWh)	Listrik Terjual Electricity Sold (KWh)	Dipakai Sendiri Own Used (KWh)	Susut/ Hilang Shrinkage/ Lost (KWh)
(1)	(2)	(3)	(4)	(5)	(6)
Lubuk Linggau Barat I	...	...	...	...	...
Lubuk Linggau Barat II	...	...	...	...	...
Lubuk Linggau Selatan I	...	...	...	...	...
Lubuk Linggau Selatan II	...	...	...	...	...
Lubuk Linggau Timur I	...	...	...	...	...
Lubuk Linggau Timur II	...	...	...	...	...
Lubuk Linggau Utara I	...	...	...	...	...
Lubuk Linggau Utara II	...	...	...	...	...
<b>Kota Lubuk Linggau</b>	<b>130.369.400</b>	<b>213.914.484</b>	<b>203.384.098</b>	<b>1.445.067</b>	<b>20.942.220</b>

Catatan/Note: ...

Sumber/Source: PT PLN (Persero) Wilayah Sumsel, Jambi, dan Bengkulu /PT PLN (Persero) of Sumsel, Jambi, and Bengkulu Region

**Tabel**  
**Table** 6.2**Jumlah Pelanggan Listrik Menurut Kecamatan di Kota Lubuk Linggau, 2021–2025**  
**Number of Electricity Customers by District in Lubuk Linggau Municipality, 2021–2025**

<b>Kecamatan District</b>	<b>2021</b>	<b>2022</b>	<b>2023</b>	<b>2024</b>	<b>2025</b>
(1)	(2)	(3)	(4)	(5)	(6)
Lubuk Linggau Barat I	...	...	...	...	...
Lubuk Linggau Barat II	...	...	...	...	...
Lubuk Linggau Selatan I	...	...	...	...	...
Lubuk Linggau Selatan II	...	...	...	...	...
Lubuk Linggau Timur I	...	...	...	...	...
Lubuk Linggau Timur II	...	...	...	...	...
Lubuk Linggau Utara I	...	...	...	...	...
Lubuk Linggau Utara II	...	...	...	...	...
<b>Kota Lubuk Linggau</b>	<b>80.582</b>	<b>83.258</b>	<b>87.282</b>	<b>89.201</b>	<b>93.768</b>

Catatan/Note: ...

Sumber/Source: PT PLN (Persero) Wilayah Sumsel, Jambi, dan Bengkulu /PT PLN (Persero) of Sumsel, Jambi, and Bengkulu Region



**Tabel**  
**Table** 6.3

**Jumlah Pelanggan dan Air yang Disalurkan Menurut Kecamatan di Kota Lubuk Linggau, 2025**  
**Number of Customers and Distributed Water by District in Lubuk Linggau Municipality, 2025**

Kecamatan <i>District</i>	Pelanggan <i>Number of Customers</i>	Air Disalurkan <i>Distributed Water</i> (m <sup>3</sup> )	Nilai <i>Value</i> (Rp)
(1)	(2)	(3)	(4)
Lubuk Linggau Barat I	3.260	544.513	1.642.872.563,83
Lubuk Linggau Barat II	1.733	289.460	873.342.991,76
Lubuk Linggau Selatan I	3.082	514.782	1.553.169.706,05
Lubuk Linggau Selatan II	3.432	573.242	1.729.551.729,78
Lubuk Linggau Timur I	493	82.345	248.446.679,13
Lubuk Linggau Timur II	2.484	320.890	890.168.829,00
Lubuk Linggau Utara I	291	48.605	146.649.054,01
Lubuk Linggau Utara II	2.668	445.632	1.344.534.969,42
<b>Kota Lubuk Linggau</b>	<b>17.443</b>	<b>2.819.469</b>	<b>8.428.736.522,99</b>

Catatan/Note: ...

Sumber/Source: PDAM Tirta Bukit Sulap/Regional Drinking Water Company of Tirta Bukit Sulap



<https://lubuklinggaukota.bps.go.id>

# 7

## PARIWISATA TOURISM

### Potensi Pariwisata Kota Lubuk Linggau *Tourism Potential of Lubuk Linggau Municipality* Tahun 2025

# 201

**Jumlah Rumah Makan/Restoran**  
*Number of Restaurant*



# 4

**Rumah Makan/Restoran  
Paling Sedikit**  
*The Smallest Number of Restaurants*  
**Lubuk Linggau Selatan I**



# 61

**Rumah Makan/Restoran  
Paling Banyak**  
*The Largest Number of Restaurants*  
**Lubuk Linggau Timur I**







## PENJELASAN TEKNIS

1. Restoran/rumah makan adalah usaha yang mencakup jenis usaha jasa pangan yang bertempat di sebagian atau seluruh bangunan permanen yang menjual dan menyajikan makanan dan minuman untuk umum di tempat usahanya, baik dilengkapi dengan peralatan/perengkapan untuk proses pembuatan dan penyimpanan maupun tidak dan telah mendapatkan surat keputusan sebagai restoran/rumah makan dari instansi yang membinanya.

## TECHNICAL NOTES

1. *Restaurant is a business that includes the type of food service business which is located in part or all of a permanent building that sells and serves food and drinks to the public in its place of business, whether or not equipped with equipment/equipment for manufacturing and storage process and has received a letter as a restaurant from the agency that manages it.*

<https://lubuklinggaukota.bps.gub.go.id>

## ULASAN

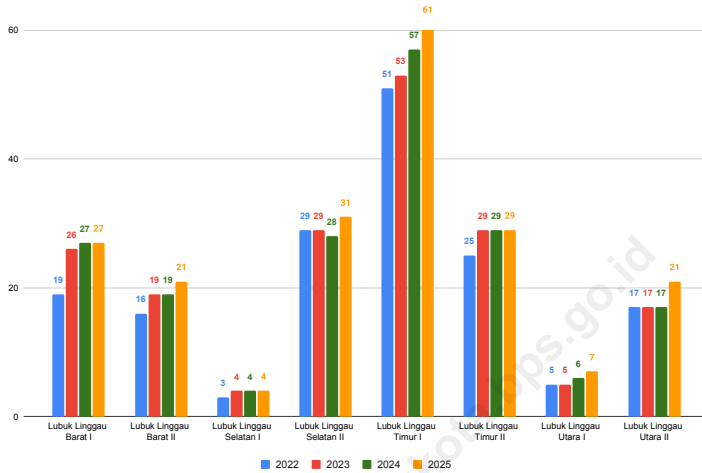
Jumlah rumah makan/restoran di Kota Lubuk Linggau pada tahun 2025 sebanyak 201 unit usaha. Rumah Makan terbanyak ada di Kecamatan Lubuk Linggau Timur I dengan total sebanyak 61 unit rumah makan. Sementara kecamatan dengan jumlah rumah makan paling sedikit ada di Kecamatan Lubuk Linggau Selatan I, hanya terdapat 4 unit rumah makan.

Terdapat penambahan unit rumah makan/restoran pada tahun 2025 dibandingkan tahun 2024, yang hanya 187 rumah makan/restoran.

## DESCRIPTION

*The number of restaurants in Lubuk Linggau Municipality in 2025 are 201 business units. The most restaurants are in Lubuk Linggau Timur I district with a total of 61 restaurant units. While the district with the least number of restaurants are in Lubuk Linggau Selatan I sub-district, there are only 4 restaurant units.*

*There was an increase in the number of restaurants in 2025 compared to 2024, which recorded only 187 units*



Sumber/Source : Dinas Pariwisata Kota Lubuk Linggau/Tourism Agency of Lubuk Linggau Municipality

**Gambar** 7.1  
**Figures**

**Jumlah Rumah Makan/Restoran Menurut Kecamatan di Kota Lubuk Linggau, 2022–2025**  
**Number of Restaurants by Subdistrict in Lubuk Linggau Municipality, 2021–2025**

**Tabel**  
**Table** 7.1

**Jumlah Rumah Makan/Restoran Menurut Kecamatan di Kota Lubuk Linggau, 2022–2025**  
**Number of Restaurants by District in Lubuk Linggau Municipality, 2022–2025**

Kecamatan District	2022	2023	2024	2025
(1)	(2)	(3)	(4)	(5)
Lubuk Linggau Barat I	19	26	27	27
Lubuk Linggau Barat II	16	19	19	21
Lubuk Linggau Selatan I	3	4	4	4
Lubuk Linggau Selatan II	29	29	28	31
Lubuk Linggau Timur I	51	53	57	61
Lubuk Linggau Timur II	25	29	29	29
Lubuk Linggau Utara I	5	5	6	7
Lubuk Linggau Utara II	17	17	17	21
<b>Kota Lubuk Linggau</b>	<b>165</b>	<b>182</b>	<b>187</b>	<b>201</b>

Catatan/Note: ...

Sumber/Source: Dinas Pariwisata Kota Lubuk Linggau/Tourism Agency of Lubuk Linggau Municipality

# 8

## TRANSPORTASI DAN KOMUNIKASI TRANSPORTATION AND COMMUNICATION

### Panjang Jalan<sup>1</sup> Menurut Tingkat Kewenangan Pemerintahan di Kota Lubuk Linggau (km)

*Length of Roads<sup>1</sup> by Level of Government Authority in  
Lubuk Linggau Municipality (km)*

**Tahun 2025**

**34,01**  
Negara  
State

**16,70**  
Provinsi  
Province

**752,22**  
Kota  
Municipality

### Kondisi Jalan di Kota Lubuk Linggau (Km)

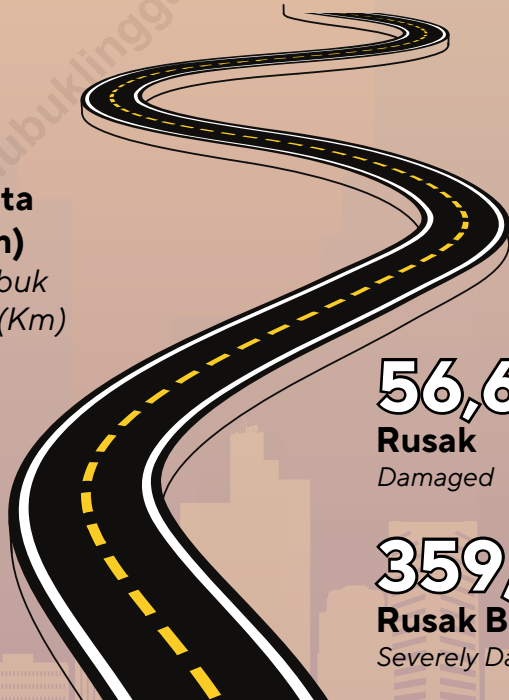
*Road Condition in Lubuk  
Linggau Municipality (Km)*

**236,17**  
Baik  
Good

**56,67**  
Rusak  
Damaged

**99,56**  
Sedang  
Moderate

**359,82**  
Rusak Berat  
Severely Damaged



Catatan/Note: <sup>1</sup> Data tidak termasuk panjang jalan tol/Excluding toll road

Sumber: Dinas Pekerjaan Umum dan Penataan Ruang Kota Lubuk Linggau

Source: Public Works and Spatial Planning Department of Lubuk Linggau Municipality





## PENJELASAN TEKNIS

## TECHNICAL NOTES

1. Jalan adalah prasarana transportasi darat yang meliputi segala bagian area darat, termasuk bangunan pelengkap dan perlengkapannya yang diperuntukkan bagi lalu lintas, yang berada pada permukaan tanah. Data mengenai panjang jalan ini merupakan salah satu indikator yang mendukung Pencapaian Tujuan Pembangunan Berkelanjutan.
  2. Berdasarkan Pasal 9 Undang-Undang Nomor 38 Tahun 2004 tentang Jalan, pengelompokan jalan umum menurut statusnya adalah : a) Jalan negara/nasional merupakan jalan arteri dan jalan kolektor dalam sistem jaringan jalan primer yang menghubungkan antaribukota provinsi dan jalan strategis nasional, serta jalan tol. b) Jalan Provinsi merupakan jalan kolektor dalam sistem jaringan jalan primer yang menghubungkan ibukota provinsi dengan ibukota kota, atau antaribukota kota, dan jalan strategis provinsi. c) Jalan kota merupakan jalan lokal dalam sistem jaringan jalan primer yang tidak termasuk pada jalan nasional dan jalan provinsi, yang menghubungkan ibukota kabupaten dengan ibukota kecamatan.
1. *Road is a land transportation infrastructure covering all parts of the land area, including complementary buildings and equipment intended for traffic, located on the ground surface. The data on the length of this road is one indicator that supports the achievement of the sustainable development goals.*
  2. *Based on Article 9 of Law Number 38 of 2004 concerning Roads, the grouping of public roads according to their status is : a) State/National roads are arterial roads and collector roads in the primary road network system that connects provincial capitals and national strategic roads, as well as toll roads. b) Provincial roads are collector roads in the primary road network system that connects provincial capitals with district/municipal capitals, or between municipality capitals, and provincial strategic roads. c) Municipality roads are local roads in the primary road network system that do not include national roads and provincial roads, which connect district capitals with subdistrict capitals.*

- |   |   |
|---|---|
| <p>3. Jalan aspal adalah jalan yang permukaannya dilapisi aspal.</p>  | <p>3. <i>Asphalt roads are roads whose surface is covered with asphalt.</i></p>   |
| <p>4. Jalan kerikil adalah jalan yang permukaannya telah diperkeras dan dilapisi kerikil.</p>   | <p>4. <i>Gravel roads are roads whose surface has been paved and covered with gravel.</i></p>   |
| <p>5. Jalan tanah adalah jalan yang belum diperkeras dan masih terdiri atas lapisan tanah biasa.</p>  | <p>5. <i>Dirt roads are roads that have not been paved and still consist of ordinary soil layers.</i></p>   |
| <p>6. Jalan baik adalah jalan yang dapat dilalui oleh kendaraan dengan kecepatan 60 km per jam dan selama dua tahun mendatang tanpa pemeliharaan pada pengerasan jalan.</p>       | <p>6. <i>Good roads are roads that can be traversed by vehicles at speeds of 60 km per hour and for the next two years without maintenance on the paving.</i></p>         |
| <p>7. Jalan sedang adalah jalan yang dapat dilalui oleh kendaraan dengan kecepatan 40–60 km per jam dan selama satu tahun mendatang tanpa rehabilitasi pada pengerasan jalan.</p> | <p>7. <i>Medium roads are roads that can be traversed by vehicles at speeds of 40–60 km per hour and for the next one year without rehabilitation on road paving.</i></p> |
| <p>8. Jalan rusak adalah jalan yang dapat dilalui oleh kendaraan dengan kecepatan 20–40 km per jam dan perlu perbaikan pondasi jalan.</p>   | <p>8. <i>Damaged roads are roads that can be traversed by vehicles at speeds of 20–40 km per hour and need repair of the road foundation.</i></p>                         |
| <p>9. Jalan rusak berat adalah jalan yang dapat dilalui oleh kendaraan dengan kecepatan 0–20 km per jam.</p>  | <p>9. <i>A heavily damaged road is road that can be traversed by vehicles at a speed of 0–20 km per hour.</i></p>   |
| <p>10. Telekomunikasi adalah setiap pemancaran, pengiriman dan atau penerimaan dari setiap informasi dalam bentuk tanda-</p>  | <p>10. <i>Telecommunication includes every transmitting, delivering and or receiving from every information of marking, signal, article, picture,</i></p>                 |



tanda, isyarat, tulisan, gambar, suara dan bunyi melalui sistem kawat, optik, radio atau sistem elektromagnetik lainnya.

*sound and voice through strand of wire system, optic, radio or other electromagnetic system.*

11. Kantor Pos adalah tempat pemberi pelayanan komunikasi tertulis dan atau surat elektronik, layanan paket, layanan logistik, layanan transaksi keuangan, dan layanan keagenan pos untuk kepentingan umum. Rumah pos berfungsi sama seperti kantor pos dan kantor pos pembantu, bedanya rumah pos biasanya terletak di daerah terpencil.

11. *Post Office is a service provider facility of written communication and or electronic mail, parcel service, logistics services, financial transaction services, and postal services to the public. Postal house has the same function as the post office and subsidiary of post office, the difference is that postal house is usually located in remote areas.*

<https://lubuklinggaukota.bps.g.go.id>

**ULASAN****Transportasi**

Sebagai salah satu prasarana transportasi darat, keberadaan jalan menjadi bagian yang penting dalam mobilitas penduduk yang membuat segala aktivitas menjadi lebih efektif dan efisien. Peranan penting lainnya terutama menyangkut perkembangan perekonomian suatu daerah serta pemerataan hasil pembangunan. Pemerintah Kota Lubuk Linggau melalui Dinas Pekerjaan Umum dan Penataan Ruang pada tahun 2025 melaporkan bahwa tercatat total panjang jalan di Kota Lubuk Linggau adalah 82,93 kilometer. Terdapat peningkatan sepanjang 5,23 dibandingkan tahun 2024.

Total panjang jalan di Kota Lubuk Linggau dengan kondisi baik sebesar 236,17 kilometer. Sementara itu, jalan dengan kondisi sedang sepanjang 99,56 kilometer, dalam kondisi rusak sepanjang 56,67 kilometer, dan dalam kondisi rusak berat sepanjang 359,82 kilometer. Panjang jalan dengan kondisi rusak berat mengalami kenaikan 69,41 kilometer. Berdasarkan jenis permukaan jalan, 376,53 kilometer jalan di Kota Lubuk Linggau permukaannya telah dilapisi aspal.

**Komunikasi**

Pada tahun 2025 di Kota Lubuk Linggau terdapat 2 kantor pos yang terdiri dari 1 kantor pos cabang di Kecamatan Selatan II serta 1 kantor pos pemeriksa yang terletak di Kecamatan

**DESCRIPTION***Transportation*

*As one of the land transportation infrastructures, the existence of roads is an important part of population mobility which makes all activities more effective and efficient. Another important role is especially regarding the economic development of a region and the distribution of development results. The Lubuk Linggau Municipality Government through the Public Works and Spatial Planning Office in 2025 reported that the total road length in Lubuk Linggau Municipality was 82,93 kilometers. There was an increase of 5.23 kilometers compared to 2024.*

*The total length of roads in Lubuk Linggau Municipality in good condition is 236.17 kilometers. Meanwhile, roads with a 99.56 kilometers, damaged roads span 56.67 kilometers, and severely damaged roads span 359.82 kilometers. The length of severely damaged roads has increased by 69.41 kilometers. Based on road surface types, 376.53 kilometers of roads in Lubuk Linggau City have been paved with asphalt.*

*Communication*

*In 2025 in Lubuk Linggau Municipality there are 2 post offices consisting of 1 branch post office in Lubuk Linggau Selatan II and 1 check post office located in Lubuk Linggau Barat II district.*

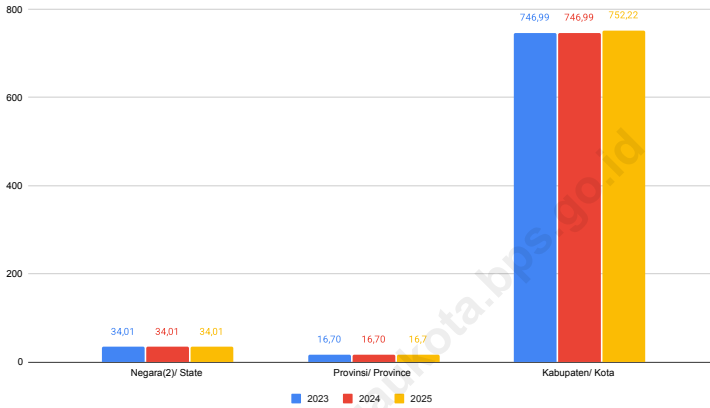


Lubuk Linggau Barat II.

Terdapat 68 kelurahan yang mendapatkan sinyal 5G/4G/LTE yang tersebar di seluruh kecamatan.

*There are 68 sub-districts that receive 5G/4G/LTE signals spread across all sub-districts.*

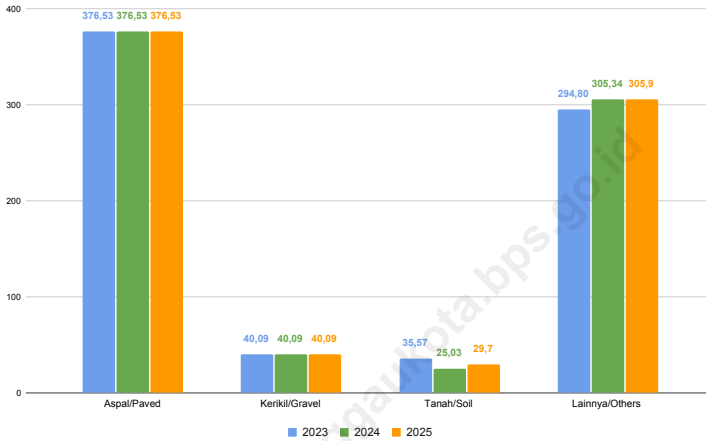
<https://lubuklinggaukota.bps.go.id>



Sumber/Source : Dinas Pekerjaan Umum dan Penataan Ruang Kota Lubuk Linggau/Public Works and Spatial Planning Agency of Lubuk Linggau Municipality

**Gambar**  
**Figures** 8.1

**Panjang Jalan Menurut Jenis Permukaan Jalan di Kota Lubuk Linggau (km), 2023–2025**  
**Length of Roads by Type of Road Surface in Lubuk Linggau Municipality (km), 2023–2025**



Sumber/Source : Dinas Pekerjaan Umum dan Penataan Ruang Kota Lubuk Linggau/Public Works and Spatial Planning Agency of Lubuk Linggau Municipality

**Gambar**  
**Figures** 8.2

**Panjang Jalan Menurut Kondisi Jalan di Kota Lubuk Linggau (km), 2023–2025**  
**Length of Roads by Condition of Roads in Lubuk Linggau Municipality (km), 2023–2025**

## 8.1 TRANSPORTASI TRANSPORTATION

**Tabel 8.1.1 Panjang Jalan<sup>1</sup> Menurut Tingkat Kewenangan Pemerintahan di Kota Lubuk Linggau (km), 2023–2025**  
**Table 8.1.1 Length of Roads<sup>1</sup> by Level of Government Authority in Lubuk Linggau Municipality (km), 2023–2025**

Tingkat Kewenangan Pemerintahan Level of Government Authority	2023	2024	2025
(1)	(2)	(3)	(4)
Negara <sup>2</sup> /State <sup>2</sup>	34,01	34,01	34,01
Provinsi/Province	16,70	16,70	16,70
Kabupaten/Kota Regency/Municipality	746,99	746,99	752,22
<b>Jumlah/Total</b>	<b>797,70</b>	<b>797,70</b>	<b>802,93</b>

Catatan/Note: <sup>1</sup> Data tidak termasuk panjang jalan tol/Excluding toll road

<sup>2</sup> Data tahun 2023 berdasarkan Keputusan Menteri Pekerjaan Umum dan Perumahan Rakyat No. 1688/KPTS/M/2022  
Data of 2023 based on Public Work and Public Housing Ministerial Decree No. 1688/KPTS/M/2022

Sumber/Source: Dinas Pekerjaan Umum dan Penataan Ruang Kota Lubuk Linggau/Public Works and Spatial Planning Agency of Lubuk Linggau Municipality



**Tabel  
Table 8.1.2**

**Panjang Jalan Menurut Jenis Permukaan Jalan di Kota  
Lubuk Linggau (km), 2023–2025**  
*Length of Roads by Type of Road Surface in Lubuk Linggau  
Municipality (km), 2023–2025*

Jenis Permukaan Jalan <i>Type of Road Surface</i>	2023	2024	2025
(1)	(2)	(3)	(4)
Aspal/ <i>Paved</i>	376,53	376,53	376,53
Kerikil/ <i>Gravel</i>	40,09	40,09	40,09
Tanah/ <i>Soil</i>	35,57	25,03	29,70
Lainnya/ <i>Others</i>	294,80	305,34	305,90
<b>Jumlah/<i>Total</i></b>	<b>746,99</b>	<b>746,99</b>	<b>752,22</b>

Catatan/*Note:*

...

Sumber/*Source:*

Dinas Pekerjaan Umum dan Penataan Ruang Kota Lubuk Linggau/*Public Works and Spatial Planning Agency of Lubuk Linggau Municipality*

**Tabel**  
**Table** 8.1.3

**Panjang Jalan Menurut Kondisi Jalan di Kota Lubuk  
Linggau (km), 2023–2025**  
*Length of Roads by Condition of Roads in Lubuk Linggau  
Municipality (km), 2023–2025*

<b>Kondisi Jalan</b> <i>Condition of Roads</i>	<b>2023</b>	<b>2024</b>	<b>2025</b>
(1)	(2)	(3)	(4)
Baik/ <i>Good</i>	342,59	301,56	236,17
Sedang/ <i>Moderate</i>	100,88	101,35	99,56
Rusak/ <i>Damage</i>	50,42	53,67	56,67
Rusak Berat/ <i>Severely Damage</i>	253,10	290,41	359,82
<b>Jumlah/Total</b>	<b>746,99</b>	<b>746,99</b>	<b>752,22</b>

Catatan/*Note*: ...

Sumber/*Source*: Dinas Pekerjaan Umum dan Penataan Ruang Kota Lubuk Linggau/*Public Works and Spatial Planning Agency of Lubuk Linggau Municipality*



## 8.2 KOMUNIKASI COMMUNICATION

**Tabel 8.2.1** Jumlah Kantor Pos Pembantu Menurut Kecamatan di Kota Lubuk Linggau, 2022–2025  
*Number of Post Offices Subsidiaries by District in Lubuk Linggau Municipality, 2022–2025*

Kecamatan <i>District</i>	2022	2023	2024	2025
(1)	(2)	(3)	(4)	(5)
Lubuk Linggau Barat I	–	–	–	–
Lubuk Linggau Barat II	1	1	1	1
Lubuk Linggau Selatan I	–	–	–	–
Lubuk Linggau Selatan II	3	1	1	1
Lubuk Linggau Timur I	–	–	–	–
Lubuk Linggau Timur II	–	–	–	–
Lubuk Linggau Utara I	–	–	–	–
Lubuk Linggau Utara II	–	–	–	–
<b>Kota Lubuk Linggau</b>	<b>4</b>	<b>2</b>	<b>2</b>	<b>2</b>

Catatan/Note: Termasuk Kantor Pos Cabang, Agen, dan Kantor Pos Pemeriksa/*Includes branch post office, agent, and inspection post office*

Sumber/Source: Kantor Pos Kota Lubuk Linggau/*Post Office of Lubuk Linggau Municipality*

**Tabel**  
**Table** 8.2.2**Jumlah Desa<sup>1</sup>/Kelurahan yang Memiliki Kantor Pos<sup>2</sup>  
Menurut Kecamatan di Kota Lubuk Linggau, 2021, 2024,  
dan 2025**  
**Number of Villages<sup>1</sup>/Subdistricts with Post Office<sup>2</sup> by District  
in Lubuk Linggau Municipality, 2021, 2024, and 2025**

Kecamatan District	2021	2024	2025
(1)	(2)	(3)	(4)
Lubuk Linggau Barat I	–	–	–
Lubuk Linggau Barat II	–	1	1
Lubuk Linggau Selatan I	–	–	–
Lubuk Linggau Selatan II	2	3	3
Lubuk Linggau Timur I	–	–	–
Lubuk Linggau Timur II	1	–	–
Lubuk Linggau Utara I	–	–	–
Lubuk Linggau Utara II	–	–	–
<b>Kota Lubuk Linggau</b>	<b>3</b>	<b>4</b>	<b>4</b>

Catatan/Note: <sup>1</sup>Desa pada tabel ini termasuk Unit Permukiman Transmigrasi (UPT) yang masih dibina oleh kementerian terkait dan nagari di Provinsi Sumatera Barat/Villages in this table includes Transmigration Resettlement Unit under related ministry and nagari in Sumatera Barat Province

Sumber/Source: <sup>2</sup>Kantor pos termasuk pos pembantu dan rumah pos/Post office included auxiliary post office and mailing post  
Badan Pusat Statistik, Pendataan Potensi Desa/BPS–Statistics Indonesia, Village Potential Data Collecting



**Tabel**  
**Table** 8.2.3

**Banyaknya Desa<sup>1</sup>/Kelurahan Menurut Kecamatan dan Penerimaan Sinyal Internet Telepon Seluler di Kota Lubuk Linggau, 2024 dan 2025**  
**Number of Villages<sup>1</sup>/Subdistricts by District in Lubuk Linggau Municipality and Cellular Phone Internet Signal Reception, 2024 and 2025**

Kecamatan <i>District</i>	2024			
	3G/H/H+/ EVDO	2,5G/E/ GPRS	Tidak ada <i>None</i>	5G/4G/LTE
(1)	(2)	(3)	(4)	(5)
Lubuk Linggau Barat I	1	–	–	10
Lubuk Linggau Barat II	–	–	–	8
Lubuk Linggau Selatan I	2	1	–	4
Lubuk Linggau Selatan II	–	–	–	9
Lubuk Linggau Timur I	–	–	–	8
Lubuk Linggau Timur II	–	–	–	9
Lubuk Linggau Utara I	–	–	–	10
Lubuk Linggau Utara II	–	–	–	10
<b>Kota Lubuk Linggau</b>	<b>3</b>	<b>1</b>	<b>–</b>	<b>68</b>

## Lanjutan Tabel/Continued Table 8.2.3

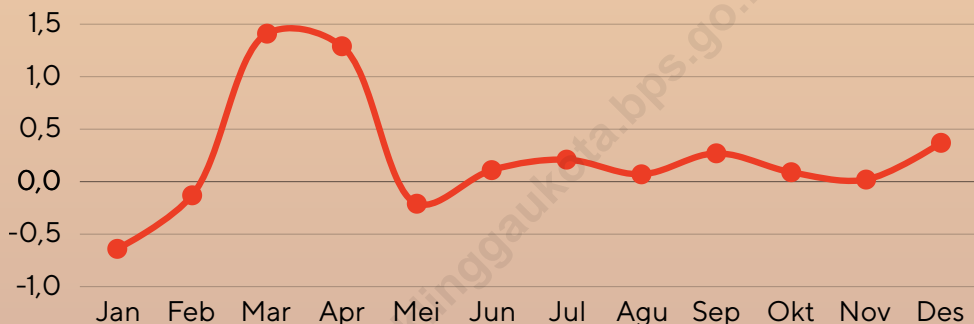
Kecamatan <i>District</i>	2025			
	3G/H/H+/ EVDO	2,5G/E/ GPRS	Tidak ada <i>None</i>	5G/4G/LTE
(1)	(6)	(7)	(8)	(9)
Lubuk Linggau Barat I	–	–	–	11
Lubuk Linggau Barat II	–	–	–	8
Lubuk Linggau Selatan I	2	1	–	4
Lubuk Linggau Selatan II	–	–	–	9
Lubuk Linggau Timur I	–	–	–	8
Lubuk Linggau Timur II	–	–	–	9
Lubuk Linggau Utara I	–	–	–	10
Lubuk Linggau Utara II	–	–	–	10
<b>Kota Lubuk Linggau</b>	<b>2</b>	<b>1</b>	<b>–</b>	<b>69</b>

Catatan/Note: <sup>1</sup>Desa pada tabel ini termasuk Unit Permukiman Transmigrasi (UPT) yang masih dibina oleh kementerian terkait dan nagari di Provinsi Sumatera Barat/Villages in this table includes Transmigration Resettlement Unit under related ministry and nagari in Sumatera Barat Province

Sumber/Source: Badan Pusat Statistik, Pendataan Potensi Desa/BPS–Statistics Indonesia, Village Potential Data Collecting

## PERBANKAN, KOPERASI, DAN HARGA-HARGA BANKING, COOPERATIVE, AND PRICES

### Perkembangan Indeks Harga Konsumen/Inflasi Kota Lubuk Linggau *Consumer Price Index/Inflation Development in Lubuklinggau Municipality* Tahun 2025



# 2,87%

## Inflasi Tahun 2025

*Inflation in 2025*



Selama tahun 2025 di Kota Lubuk Linggau, inflasi tertinggi terjadi pada bulan Maret yang mencapai 1,41 persen sedangkan deflasi terdalam terjadi pada bulan Januari yang mencapai 0,64 persen.

*During 2025 in Lubuk Linggau Municipality, the highest inflation occurred in March which reached 1,41 percent, while the deepest deflation occurred in January which reached 0,64 percent.*





## PENJELASAN TEKNIS

## TECHNICAL NOTES

1. Berdasarkan Undang-Undang Republik Indonesia Nomor 25 Tahun 1992 Tentang Perkoperasian, koperasi merupakan badan usaha yang beranggotakan orang-seorang atau badan hukum Koperasi dengan melandaskan kegiatannya berdasarkan prinsip Koperasi sekaligus sebagai gerakan ekonomi rakyat yang berdasar atas asas kekeluargaan. Dalam Peraturan Menteri Koperasi dan Usaha Kecil dan Menengah Republik Indonesia Nomor 25/Per/M.KUKM/IX/2015 tentang Revitalisasi Koperasi, Koperasi aktif adalah koperasi yang dalam 3 (tiga) tahun terakhir secara berturut-turut mengadakan Rapat Anggota Tahunan (RAT) dan melakukan kegiatan usaha untuk melayani anggota.
  2. Koperasi Unit Desa (KUD) adalah suatu koperasi serba usaha yang beranggotakan penduduk desa dan berlokasi di daerah pedesaan, daerah kerjanya biasanya mencakup satu wilayah kecamatan. KUD melakukan kegiatan usaha bidang ekonomi terutama berkaitan dengan pertanian atau perikanan.
  3. Koperasi Pegawai Republik Indonesia (KPRI) adalah koperasi yang didirikan oleh pegawai
1. *Based on Law the Republic Indonesia Number 25 of 1992 concerning Cooperatives, cooperatives are business entities by basing their activities on the principles of cooperatives as well as people's economic movement based on the principle of kinship. In the regulation of Minister of Cooperatives and Small and Medium Enterprises of the Republic Indonesia Number 25/Per/M.KUKM/IX/2015 concerning Cooperative Revitalization, active cooperatives are cooperatives which in the last 3 (three) year consecutive years held an Annual Member Meeting (AMM) and conduct business activities to serve members.*
  2. *The Village Unit Cooperative (KUD) is a multi-business cooperative consisting of villagers and located in a rural area, the working area usually covers one subdistrict. KUD conducts business activities in the economic sector, especially those related to agriculture or fisheries.*
  3. *Koperasi Pegawai Republik Indonesia (KPRI) is a cooperative established by civil servants and*

negeri sipil serta dikelola untuk kepentingan pegawai negeri sipil.

*managed for the benefit of civil servants.*

4. Koperasi Karyawan (KopKar) adalah sebuah koperasi yang didirikan dalam sebuah perusahaan.
  5. Koperasi Pasar (KopPas) adalah jenis koperasi yang beranggotakan para pedagang pasar.
  6. Indeks Harga Konsumen (IHK) merupakan salah satu data strategis Badan Pusat Statistik (BPS) yang diperlukan sebagai dasar penentuan kebijakan pemerintah. Persentase perubahan IHK atau yang lebih dikenal dengan istilah tingkat deflasi/inflasi merupakan indikator ekonomi penting yang kualitas datanya perlu ditingkatkan dari waktu ke waktu.
  7. IHK di Kota Lubuk Linggau dihitung berdasarkan hasil Survei Biaya Hidup (SBH) 2022. Nilai konsumsi rumah tangga hasil SBH digunakan sebagai dasar pemilihan paket komoditas serta penyusunan diagram timbang dalam menghitung inflasi dengan tahun dasar baru. Paket komoditas yang digunakan bersifat tetap dan tidak dapat diganti selama tidak ada pergantian tahun dasar atau sampai dilaksanakan kembali SBH berikutnya. Jumlah
4. *Employee Cooperative (KopKar) is a cooperative established within a company.*
  5. *Market Cooperatives (KopPas) are type of cooperative whose members are market traders.*
  6. *Consumer Price Index (CPI) is one of the strategic data of BPS-Statistics Indonesia as basis for determining government policy. The percentage change in the CPI or better known as the deflation/inflation rate is an important economic indicator data quality needs to be improved.*
  7. *The CPI in Lubuk Linggau Municipality is calculated based on the results of Cost of Living Survey 2018. The value of household consumption from SBH result used as the basis for selecting commodity packages as well as preparing weigh diagrams in calculating inflation with the new base year. Commodity packages used are permanent and cannot be replaced as long as there is no change in the base year or until next SBH is re-implemented. The*



Paket komoditas hasil di Kota Lubuk Linggau berjumlah 324 komoditas. Pengelompokan komoditas didasarkan pada Classification of Individual Consumption According to Purpose (COICOP) 2018. Secara nasional pengelompokan komoditas terdiri dari 11 kelompok dan 43 subkelompok. Adapun untuk level Kabupaten/ Kota/Provinsi pengelompokan komoditas terdiri dari 11 kelompok dan dapat bervariasi jumlah subkelompoknya.

*number of commodity package resulting from the 2022 SBH for Lubuk Linggau Municipality totals 324 commodities. Commodity grouping is based on the 2018 Classification of Individual Consumption According to Purpose (COICOP). Nationally, commodity grouping consists of 11 groups and 43 subgroups. As for the Regency/ City/Provincial level, the commodity grouping consists of 11 groups, and the number of subgroups can vary.*

8. Metodologi IHK (2022=100) dalam pemutakhiran Diagram Timbang dan penghitungan Indeks Harga Konsumen mengacu pada Manual standar internasional, yaitu Consumer Price Index Manual: Theory and Practice (2004), Practical Guide to Producing Consumer Price Indices (2009), Classification of Individual Consumption According to Purpose/ COICOP (2018), Consumer Price Index Manual: Concepts and Methods (2020).
8. *The CPI methodology (2022=100) in updating the Weighing Diagram and calculating the Consumer Price Index refer to international standard manuals, namely Consumer Price Index Manual: Theory and Practice (2004), Practical Guide to Producing Consumer Price Indices (2009), Classification of Individuals Consumption According to Purpose/ COICOP (2018), Consumer Price Index Manual: Concepts and Methods (2020).*

## ULASAN

Koperasi Pada tahun 2026, jumlah koperasi aktif di Kota Lubuk Linggau sebanyak 219 unit. Jika dibandingkan dengan tahun 2025, jumlahnya bertambah 85 koperasi. Kenaikan ini berasal dari seluruh Kecamatan yang ada di Kota Lubuk Linggau.

Indeks Harga Konsumen dan Inflasi Salah satu indikator ekonomi makro yang paling penting adalah Indeks Harga Konsumen (IHK). IHK digunakan terutama untuk mengukur inflasi suatu wilayah. Seperti diketahui inflasi merupakan indikator ekonomi yang penting dalam menunjukkan gejala ekonomi tentang harga di suatu wilayah. Di samping itu, inflasi juga merupakan salah satu indikator pengendalian ekonomi makro yang berdampak luas terhadap berbagai indikator ekonomi lainnya.

Dunia perbankan menggunakan angka inflasi untuk mengamati perilaku moneter serta untuk menentukan tingkat bunga yang layak. Pemerintah menggunakan angka inflasi untuk mengevaluasi laju pertumbuhan ekonomi dan usulan pajak. Pihak pekerja dan perusahaan menggunakan angka inflasi sebagai tolok ukur untuk menyesuaikan upah dan gaji serta pensiun.

Secara umum tingkat inflasi dikelompokkan menjadi 11 kelompok yaitu: kelompok makanan, minuman, dan tembakau; pakaian dan alas kaki; perumahan, air, listrik, dan bahan bakar rumah tangga; perlengkapan,

## DESCRIPTION

*Cooperatives In 2025, the number of active cooperatives in Lubuk Linggau Municipality will be 219 units. When compared with 2025, the number has increased by 85 cooperatives. This increase comes from all districts in Lubuk Linggau Municipality.*

*Consumer Price Index (CPI) and Inflation One of the most important macroeconomic indicators is the Consumer Price Index (CPI). The CPI is used primarily to measure a region's inflation. As well known, inflation is an important economic indicator in showing economic symptoms regarding prices in a region. In addition, inflation is also an indicator of macroeconomic control that has a broad impact on various other economic indicators.*

*The banking world uses the inflation rate to observe monetary behavior as well as to determine a reasonable interest rate. The government uses the inflation rate to evaluate rate of economic growth and proposes taxes. Employees and employers use the inflation rate as a benchmark for adjusting wages and salaries and pensions.*

*In general, the inflation rate is grouped into 11 groups, namely: food, beverages, and tobacco; clothing and footwear; housing, water, electricity, and household maintenance; health; transportation; information, communication, and financial services; recreation, sports, and culture; education; provision of food and beverages; personal care and other services.*

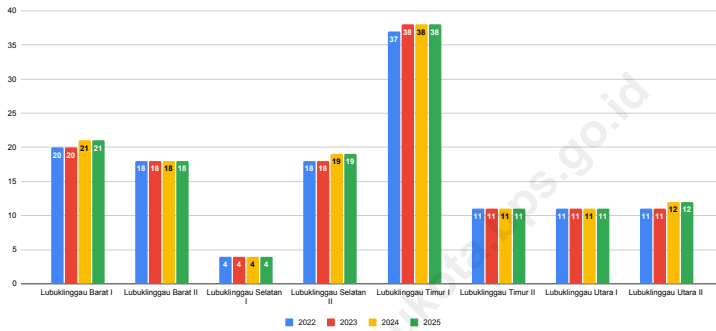


peralatan, dan pemeliharaan rutin rumah tangga; kesehatan; transportasi; informasi, komunikasi, dan jasa keuangan; rekreasi, olahraga, dan budaya; pendidikan; penyediaan makanan dan minuman; perawatan pribadi dan jasa lainnya.

Selama tahun 2025 di Kota Lubuk Linggau, inflasi tertinggi terjadi pada bulan Maret yang mencapai 1,41 persen dengan IHK sebesar 106,15, sedangkan deflasi tertinggi terjadi pada bulan Januari yang mencapai -0,64 persen dengan IHK sebesar 104,81. Inflasi Umum Kota Lubuk Linggau tahun 2025 mencapai 2,87 persen.

*During 2025 in Lubuk Linggau Municipality, the highest inflation occurred in March, reaching 1.41 percent with CPI of 106.15, while the highest deflation occurred in January, reaching -0.64 percent with CPI of 104.81. Lubuk Linggau Municipality's general inflation in 2025 will reach 2.87 percent.*

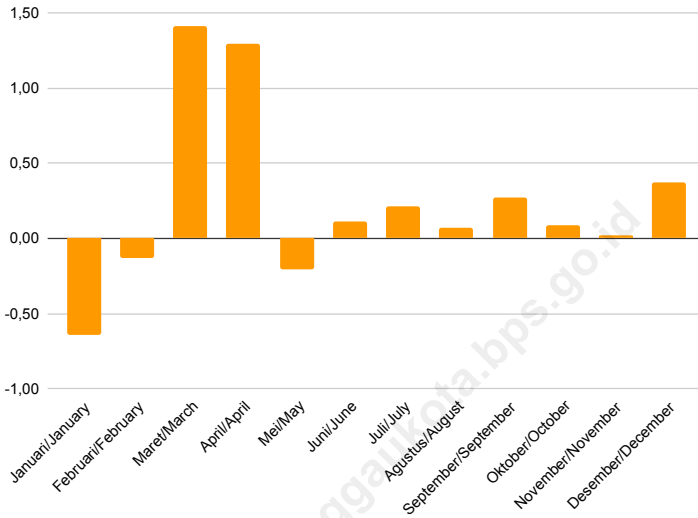
<https://lubuklinggaukota.bps.go.id>



Sumber/Source : Dinas Koperasi dan Usaha Kecil Menengah/Cooperative and Small & Medium Enterprises Service

**Gambar 9.1**  
**Figures**

**Koperasi Aktif Menurut Kecamatan di Kota Lubuk Linggau, 2022-2025\*nterprises Service**  
**Number of Active Cooperative by District in Lubuk Linggau Municipality, 2022–2025**



Sumber/Source : Badan Pusat Statistik, Survei Harga Konsumen/BPS-Statistics Indonesia, Consumer Price Survey

**Gambar 9.2**  
**Figures**

**Laju Inflasi Umum (2022=100) di Kota Lubuk Linggau, 2025**

**General Inflation Rate (2022=100) in Lubuk Linggau Municipality, 2025**

**Tabel  
Table 9.1**

**Jumlah Koperasi Aktif Menurut Kecamatan di Kota Lubuk  
Linggau, 2022–2025**  
*Number of Active Cooperative by District in Lubuk Linggau  
Municipality, 2022–2025*

Kecamatan District	2022	2023	2024	2025
(1)	(2)	(3)	(4)	(5)
Lubuk Linggau Barat I	20	20	21	21
Lubuk Linggau Barat II	18	18	18	18
Lubuk Linggau Selatan I	4	4	4	4
Lubuk Linggau Selatan II	18	18	19	19
Lubuk Linggau Timur I	37	38	38	38
Lubuk Linggau Timur II	11	11	11	11
Lubuk Linggau Utara I	11	11	11	11
Lubuk Linggau Utara II	11	11	12	12
<b>Kota Lubuk Linggau</b>	<b>130</b>	<b>131</b>	<b>134</b>	<b>134</b>

Catatan/Note: ...

Sumber/Source: Dinas Koperasi dan Usaha Kecil Menengah/Cooperative and Small & Medium Enterprises Service



**Tabel** 9.2  
**Table**

**Jumlah Koperasi Menurut Jenis Koperasi dan Kecamatan di Kota Lubuk Linggau, 2025**  
**Number of Cooperative by Kind of Cooperative and District in Lubuk Linggau Municipality, 2025**

Kecamatan <i>District</i>	Jenis Koperasi/ Kind of Cooperative					Jumlah <i>Total</i>
	KUD	KPRI	KOPKAR	KOPPAS	Lainnya <i>Other</i>	
(1)	(2)	(3)	(4)	(5)	(6)	(7)
Lubuk Linggau Barat I	–	4	8	–	27	39
Lubuk Linggau Barat II	1	2	2	1	28	34
Lubuk Linggau Selatan I	–	–	1	–	9	10
Lubuk Linggau Selatan II	2	1	1	–	26	30
Lubuk Linggau Timur I	1	7	3	–	46	57
Lubuk Linggau Timur II	–	2	2	–	15	19
Lubuk Linggau Utara I	–	3	–	–	13	16
Lubuk Linggau Utara II	–	4	–	–	22	26
<b>Kota Lubuk Linggau</b>	<b>4</b>	<b>23</b>	<b>17</b>	<b>1</b>	<b>186</b>	<b>231</b>

Catatan/Note: ...

Sumber/Source: Dinas Koperasi dan Usaha Kecil Menengah/Cooperative and Small & Medium Enterprises Service

**Tabel**  
**Table** 9.3**Indeks Harga Konsumen per Bulan Menurut Kelompok Pengeluaran (2022=100) di Kota Lubuk Linggau, 2025**  
**Consumer Price Index per Month by Expenditure Group (2022=100) in Lubuk Linggau Municipality, 2025**

Bulan Month	Umum General	Makanan, Minuman dan Tembakau Food, Beverages and Tobacco		Pakaian dan Alas Kaki Clothing and Footwear
		(3)	(4)	
(1)	(2)	(3)	(4)	
Januari/January	104,81	108,06	102,66	
Februari/February	104,67	108,63	102,66	
Maret/March	106,15	109,78	103,00	
April/April	107,52	109,76	103,00	
Mei/May	107,29	108,59	103,00	
Juni/June	107,41	108,68	103,00	
Juli/July	107,64	108,98	103,51	
Agustus/August	107,71	109,26	103,50	
September/September	108,00	109,58	103,50	
Oktober/October	108,10	108,87	103,56	
November/November	108,12	108,62	103,72	
Desember/December	108,52	109,53	103,75	
<b>2025</b>	<b>107,16</b>	<b>109,03</b>	<b>103,24</b>	

Lanjutan Tabel/*Continued Table 9.3*

<b>Bulan Month</b>	<b>Perumahan, Air, Listrik, dan Bahan Bakar Rumah Tangga Housing, Water, Electricity, and Household Fuels</b>	<b>Perlengkapan, Peralatan, dan Pemeliharaan Rutin Rumah Tangga Furnishing, Household Equipment and Routine Household Maintenance</b>	<b>Kesehatan Health</b>
(1)	(5)	(6)	(7)
Januari/ <i>January</i>	93,65	102,54	103,64
Februari/ <i>February</i>	89,83	103,31	103,63
Maret/ <i>March</i>	96,72	103,23	103,71
April/ <i>April</i>	103,79	103,15	103,71
Mei/ <i>May</i>	103,79	103,73	104,11
Juni/ <i>June</i>	103,79	103,64	104,46
Juli/ <i>July</i>	103,89	103,80	104,46
Agustus/ <i>August</i>	103,89	103,81	104,56
September/ <i>September</i>	103,89	103,82	104,66
Oktober/ <i>October</i>	103,89	103,95	104,68
November/ <i>November</i>	103,81	103,98	104,81
Desember/ <i>December</i>	103,89	103,99	104,82
<b>2025</b>	<b>101,24</b>	<b>103,58</b>	<b>104,27</b>

Lanjutan Tabel/*Continued Table* 9.3

<b>Bulan Month</b>	<b>Transportasi Transport</b>	<b>Informasi, Komunikasi, dan Jasa Keuangan Information, Communication and Financial Services</b>	<b>Rekreasi, Olahraga, dan Budaya Recreation, Sport, and Culture</b>
(1)	(8)	(9)	(10)
Januari/ <i>January</i>	110,97	98,82	103,18
Februari/ <i>February</i>	111,30	98,82	103,20
Maret/ <i>March</i>	110,80	98,83	103,21
April/ <i>April</i>	110,86	98,38	103,21
Mei/ <i>May</i>	110,81	98,27	103,29
Juni/ <i>June</i>	111,16	98,27	103,92
Juli/ <i>July</i>	111,19	98,27	105,33
Agustus/ <i>August</i>	110,73	98,30	105,55
September/ <i>September</i>	110,98	98,34	105,55
Oktober/ <i>October</i>	111,01	98,41	105,57
November/ <i>November</i>	111,07	98,35	105,61
Desember/ <i>December</i>	111,49	98,40	105,63
<b>2025</b>	<b>111,03</b>	<b>98,46</b>	<b>104,44</b>

Lanjutan Tabel/*Continued Table* 9.3

Bulan Month	Pendidikan Education	Penyediaan Makanan dan Minuman/Restoran Food and Beverage Services/Restaurant	Perawatan Pribadi dan Jasa Lainnya Personal Care and Other Services
(1)	(11)	(12)	(13)
Januari/January	104,61	104,12	114,72
Februari/February	104,61	104,15	116,99
Maret/March	104,61	104,29	118,84
April/April	104,61	104,56	123,08
Mei/May	104,61	105,07	123,62
Juni/June	104,61	105,07	124,21
Juli/July	105,29	105,07	124,43
Agustus/August	105,40	105,22	124,56
September/September	106,19	105,29	126,15
Oktober/October	106,19	105,47	130,07
November/November	106,19	105,47	131,21
Desember/December	106,19	105,59	132,05
<b>2025</b>	<b>105,26</b>	<b>104,95</b>	<b>124,16</b>

Catatan/Note: ...

Sumber/Source: Badan Pusat Statistik, Survei Harga Konsumen/BPS-Statistics Indonesia, Consumer Price Survey

**Tabel**  
**Table** 9.4**Laju Inflasi Bulanan Menurut Kelompok Pengeluaran  
(2022=100) di Kota Lubuk Linggau, 2025**  
**Monthly Inflation Rate by Expenditure Group (2022=100) in  
Lubuk Linggau Municipality, 2025**

<b>Bulan Month</b>	<b>Umum General</b>	<b>Makanan, Minuman dan Tembakau Food, Beverages and Tobacco</b>	<b>Pakaian dan Alas Kaki Clothing and Footwear</b>
(1)	(2)	(3)	(4)
Januari/January	-0,64	1,67	0,00
Februari/February	-0,13	0,53	0,00
Maret/March	1,41	1,06	0,33
April/April	1,29	-0,02	0,00
Mei/May	-0,21	-1,07	0,00
Juni/June	0,11	0,08	0,00
Juli/July	0,21	0,28	0,50
Agustus/August	0,07	0,26	-0,01
September/September	0,27	0,29	0,00
Oktober/October	0,09	-0,65	0,06
November/November	0,02	-0,23	0,15
Desember/December	0,37	0,84	0,03
<b>2025</b>	<b>2,87</b>	<b>3,05</b>	<b>1,06</b>

Lanjutan Tabel/*Continued Table 9.4*

<b>Bulan</b> <i>Month</i>	<b>Perumahan, Air, Listrik, dan Bahan Bakar Rumah Tangga</b> <i>Housing, Water, Electricity, and Household Fuels</i>	<b>Perlengkapan, Peralatan, dan Pemeliharaan Rutin Rumah Tangga</b> <i>Furnishing, Household Equipment and Routine Household Maintenance</i>	<b>Kesehatan</b> <i>Health</i>
(1)	(5)	(6)	(7)
Januari/ <i>January</i>	-8,59	0,42	0,73
Februari/ <i>February</i>	-4,08	0,75	-0,01
Maret/ <i>March</i>	7,67	-0,08	0,08
April/ <i>April</i>	7,31	-0,08	0,00
Mei/ <i>May</i>	0,00	0,56	0,39
Juni/ <i>June</i>	0,00	-0,09	0,34
Juli/ <i>July</i>	0,10	0,15	0,00
Agustus/ <i>August</i>	0,00	0,01	0,10
September/ <i>September</i>	0,00	0,01	0,10
Oktober/ <i>October</i>	0,00	0,13	0,02
November/ <i>November</i>	-0,08	0,03	0,12
Desember/ <i>December</i>	0,08	0,01	0,01
<b>2025</b>	<b>1,41</b>	<b>1,84</b>	<b>1,88</b>

Lanjutan Tabel/*Continued Table 9.4*

<b>Bulan Month</b>	<b>Transportasi Transport</b>	<b>Informasi, Komunikasi, dan Jasa Keuangan Information, Communication and Financial Services</b>	<b>Rekreasi, Olahraga, dan Budaya Recreation, Sport, and Culture</b>
(1)	(8)	(9)	(10)
Januari/January	0,03	-0,08	0,14
Februari/February	0,30	0,00	0,02
Maret/March	-0,45	0,01	0,01
April/April	0,05	-0,46	0,00
Mei/May	-0,05	-0,11	0,08
Juni/June	0,32	0,00	0,61
Juli/July	0,03	0,00	1,36
Agustus/August	-0,41	0,03	0,21
September/September	0,23	0,04	0,00
Oktober/October	0,03	0,07	0,02
November/November	0,05	-0,06	0,04
Desember/December	0,38	0,05	0,02
<b>2025</b>	<b>0,50</b>	<b>-0,51</b>	<b>2,51</b>

Lanjutan Tabel/*Continued Table 9.4*

Bulan <i>Month</i>	Pendidikan <i>Education</i>	Penyediaan Makanan dan Minuman/Restoran <i>Food and Beverage Services/Restaurant</i>	Perawatan Pribadi dan Jasa Lainnya <i>Personal Care and Other Services</i>
(1)	(11)	(12)	(13)
Januari/ <i>January</i>	0,00	0,00	0,64
Februari/ <i>February</i>	0,00	0,03	1,98
Maret/ <i>March</i>	0,00	0,13	1,58
April/ <i>April</i>	0,00	0,26	3,57
Mei/ <i>May</i>	0,00	0,49	0,44
Juni/ <i>June</i>	0,00	0,00	0,48
Juli/ <i>July</i>	0,65	0,00	0,18
Agustus/ <i>August</i>	0,10	0,14	0,10
September/ <i>September</i>	0,75	0,07	1,28
Oktober/ <i>October</i>	0,00	0,17	3,11
November/ <i>November</i>	0,00	0,00	0,88
Desember/ <i>December</i>	0,00	0,11	0,64
<b>2025</b>	<b>1,51</b>	<b>1,41</b>	<b>15,84</b>

Catatan/*Note*: ...Sumber/*Source*: Badan Pusat Statistik, Survei Harga Konsumen/*BPS-Statistics Indonesia, Consumer Price Survey*



# 10

## PENGELUARAN PENDUDUK POPULATION EXPENDITURE

**Rata-rata Pengeluaran per Kapita Dalam Sebulan**  
*Average per capita expenditure in a month*  
**Tahun 2025**

**52,01%**

**Makanan**

*Food*

**47,99%**

**Bukan Makanan**

*Non Food*

**Pengeluaran per kapita dalam sebulan penduduk**  
**Kota Lubuk Linggau Tahun 2025 sebesar**  
*Per capita expenditure in a month the population of*  
*Lubuk Linggau Municipality in 2025 is equal to*

**Rp. 1.389.577,00**







## PENJELASAN TEKNIS

## TECHNICAL NOTES

1. Data pengeluaran penduduk menurut jenis pengeluaran diperoleh dari Survei Sosial Ekonomi Nasional (Susenas).
  2. Konsumsi rumah tangga yang dicakup dalam Susenas Maret 2025 dibedakan atas konsumsi makanan dan bukan makanan tanpa memperhatikan asal barang baik berasal dari pembelian, produksi sendiri maupun pemberian. Untuk pengeluaran rumah tangga terbatas pada pengeluaran untuk kebutuhan rumah tangga saja, tidak termasuk pengeluaran untuk keperluan usaha atau yang diberikan kepada pihak lain.
  3. Rata-rata pengeluaran per kapita sebulan adalah biaya yang dikeluarkan untuk konsumsi semua anggota rumah tangga selama sebulan dibagi dengan banyaknya anggota rumah tangga. Pengeluaran untuk konsumsi makanan dihitung selama seminggu terakhir, sedangkan konsumsi bukan makanan dihitung selama sebulan dan setahun terakhir. Baik konsumsi makanan maupun bukan makanan selanjutnya dikonversikan ke dalam pengeluaran rata-rata sebulan. Angka konsumsi/pengeluaran rata-rata per kapita yang disajikan
1. *The data on consumer expenditure according to type of expenditure are obtained from the National Socio Economic Survey*
  2. *Household consumption covered in the Susenas March 2025 is differentiated into food and nonfood consumption without paying attention to the origin of the goods either from purchases, own production or gifts. Households expenses for business needs or those given to other parties.*
  3. *Average per capita expenditure per month is the cost spent for the consumption of all household members for a month divided by the number of household members. Expenditures for food consumption are calculated for the past week, while non-foof consumption is calculated for the past month and year. Both food and non-food consumption are then converted into monthly average expenditure. Per capita average consumption/ expenditure figures presented in this publication are obtained from the share of the total consumption of all households (whether consuming food or not) against the*



dalam publikasi ini diperoleh dari hasil bagi jumlah konsumsi seluruh rumah tangga (baik mengonsumsi makanan maupun tidak) terhadap jumlah penduduk.

*total population.*

<https://lubuklinggaukota.bps.go.id>



## ULASAN

Data besarnya pendapatan yang diterima rumah tangga dapat menggambarkan kesejahteraan suatu masyarakat. Tetapi data pendapatan yang akurat sulit diperoleh sehingga untuk mempermudah pengumpulan data pendapatan dalam kegiatan Survei Sosial Ekonomi Nasional (Susenas), BPS menggunakan pendekatan pengeluaran rumah tangga. Pengeluaran rumah tangga yang terdiri dari pengeluaran makanan dan bukan makanan dapat menggambarkan bagaimana penduduk mengalokasikan kebutuhan rumah tangga.

Rata-rata pengeluaran per kapita per bulan rumah tangga di Kota Lubuk Linggau pada tahun 2025 adalah sebesar Rp 1.389.577,00 yang terdiri dari rata-rata pengeluaran per kapita per bulan makanan sebesar Rp 666.913,00 dan rata-rata pengeluaran per kapita per bulan bukan makanan sebesar 722.663,00. Dengan kata lain, pengeluaran rumah tangga di Kota Lubuk Linggau tahun 2025 didominasi oleh komoditi non makanan dengan persentase 52,01 persen dan sisanya yakni 47,99 persen merupakan komoditas makanan.

Pengeluaran makanan terbesar adalah makanan dan minuman jadi sebesar 14,68 persen, disusul komoditas padi-padian sebesar 5,11 persen, dan rokok sebesar 4,82 persen. Sedangkan pengeluaran non makanan terbesar adalah perumahan

## DESCRIPTION

*The data amount of income received by households may reflect the welfare of a society But an accurate income data is difficult to obtain So as to facilitate the collection of income data in the activities of National Social Economic Survey, BPS uses household expenditure approach. Expenditure of households consisting of food and non food expenditure can describe how people allocate their household needs.*

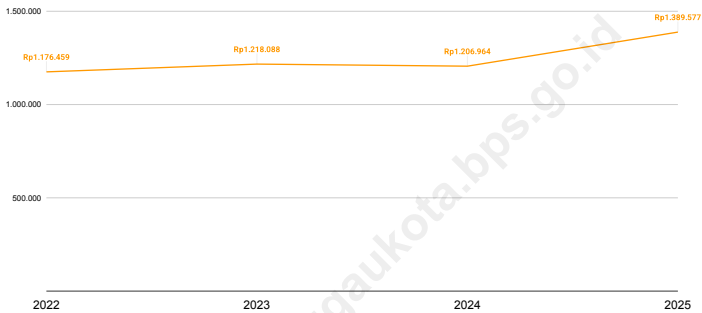
*The average per capita expenditure per month of households in Lubuk Linggau City in 2025 is IDR 1,389,577.00, consisting of an average per capita expenditure per month on food of IDR 666,913.00 and an average per capita expenditure per month on non-food of IDR 722,663.00. In other words, household expenditure in Lubuk Linggau City in 2025 is dominated by non-food commodities with a percentage of 52.01 percent and the remaining 47.99 percent are food commodities.*

*The largest food expenditure is processed food and beverages at 14.68 percent, followed by rice commodities at 5.11 percent, and cigarettes at 4.82 percent. Meanwhile, the largest non-food expenditure is housing and household facilities at 24.41 percent, followed by*

dan fasilitas rumah tangga sebesar 24,41 persen, disusul aneka barang dan jasa sebesar 14,03 persen, serta pajak, pungutan, dan asuransi sebesar 4,92 persen.

*various goods and services at 14.03 percent, and taxes and insurance at 4.92 percent.*

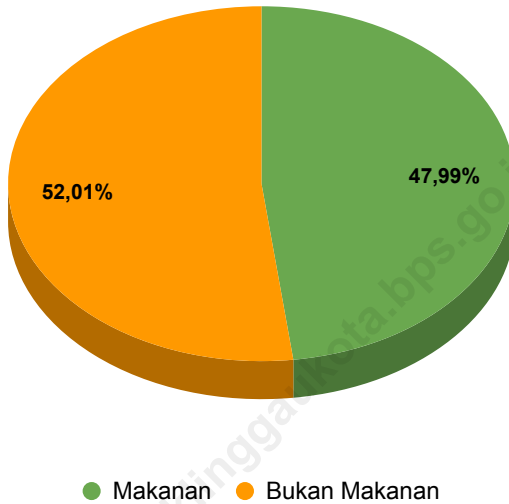
<https://lubuklinggaukota.bps.go.id>



Sumber/Source : BPS. Survei Sosial Ekonomi Nasional (Susenas) Maret/BPS-Statistics Indonesia. National Socioeconomic Survey March

**Gambar**  
**Figures** 10.1

**Persentase Penduduk Menurut Golongan Pengeluaran PerKapita Sebulan di Kota Lubuk Linggau, 2025**  
**Percentage of Population by Per Capita Spending Group a Month in Lubuk Linggau Municipality, 2025**



Sumber/Source : BPS Survei Sosial Ekonomi Nasional (Susenas) Maret/BPS-Statistics Indonesia. National Socioeconomic Survey March

**Gambar 10.2** **Persentase Pengeluaran per Kapita Sebulan Menurut Kelompok Komoditas di Kota Lubuk Linggau, 2025**  
**Percentage of Monthly Expenditure per Capita by Commodity Group in Lubuk Linggau Municipality, 2025**



**Tabel**  
**Table** 10.1

**Rata-Rata Pengeluaran per Kapita Sebulan Menurut Kelompok Komoditas di Kota Lubuk Linggau (rupiah), 2024 dan 2025**  
**Monthly Average Expenditure per Capita by Commodity Group in Lubuk Linggau Municipality (rupiahs), 2024 and 2025**

<b>Kelompok Komoditas/Commodity Group</b>	<b>2024</b>	<b>2025</b>
(1)	(2)	(3)
<b>Makanan/Food</b>		
Padi-padian/ <i>Cereals</i>	75.199	71.039
Umbi-umbian/ <i>Tubers</i>	6.406	6.963
Ikan/udang/cumi/kerang/ <i>Fish/shrimp/common squid/shells</i>	50.438	57.358
Daging/ <i>Meat</i>	36.484	35.131
Telur dan susu/ <i>Eggs and milk</i>	37.663	44.318
Sayur-sayuran/ <i>Vegetables</i>	61.398	66.108
Kacang-kacangan/ <i>Legumes</i>	9.621	9.736
Buah-buahan/ <i>Fruits</i>	53.038	46.384
Minyak dan kelapa/ <i>Oil and coconut</i>	12.509	14.196
Bahan minuman/ <i>Beverage stuffs</i>	16.694	18.635
Bumbu-bumbuan/ <i>Spices</i>	11.181	11.785
Konsumsi lainnya/ <i>Miscellaneous food items</i>	15.552	14.254
Makanan dan minuman jadi/ <i>Prepared food and beverages</i>	181.075	203.972
Rokok/ <i>Cigarettes</i>	68.823	67.034
<b>Jumlah makanan/Total food</b>	<b>636.082</b>	<b>666.913</b>
<b>Bukan makanan/Non-food</b>		
Perumahan dan fasilitas rumah tangga/ <i>Housing and household facilities</i>	305.856	339.167
Aneka barang dan jasa/ <i>Goods and services</i>	128.793	194.912
Pakaian, alas kaki, dan tutup kepala/ <i>Clothing, footwear, and headgear</i>	26.182	36.939
Barang tahan lama/ <i>Durable goods</i>	42.249	64.959
Pajak, pungutan, dan asuransi/ <i>Taxes and insurance</i>	58.197	68.320
Keperluan pesta dan upacara/kenduri/ <i>Parties and ceremonies</i>	9.606	18.366
<b>Jumlah bukan makanan/Total non-food</b>	<b>570.882</b>	<b>722.663</b>
<b>Jumlah/Total</b>	<b>1.206.964</b>	<b>1.389.577</b>

Catatan/Note: ...

Sumber/Source: Badan Pusat Statistik, Survei Sosial Ekonomi Nasional (Susenas) Maret 2023 dan Maret 2024/BPS-Statistics Indonesia, National Socioeconomic Survey

**Tabel**  
**Table** 10.2

**Persentase Pengeluaran per Kapita Sebulan Menurut Kelompok Komoditas di Kota Lubuk Linggau, 2024 dan 2025**  
**Percentage of Monthly Expenditure per Capita by Commodity Group in Lubuk Linggau Municipality, 2024 and 2025**

<b>Kelompok Komoditas/Commodity Group</b>	<b>2024</b>	<b>2025</b>
(1)	(2)	(3)
<b>Makanan/Food</b>		
Padi-padian/ <i>Cereals</i>	6,23	5,11
Umbi-umbian/ <i>Tubers</i>	0,53	0,50
Ikan/udang/cumi/kerang/ <i>Fish/shrimp/common squid/shells</i>	4,18	4,13
Daging/ <i>Meat</i>	3,02	2,53
Telur dan susu/ <i>Eggs and milk</i>	3,12	3,19
Sayur-sayuran/ <i>Vegetables</i>	5,09	4,76
Kacang-kacangan/ <i>Legumes</i>	0,80	0,70
Buah-buahan/ <i>Fruits</i>	4,39	3,34
Minyak dan kelapa/ <i>Oil and coconut</i>	1,04	1,02
Bahan minuman/ <i>Beverage stuffs</i>	1,38	1,34
Bumbu-bumbuan/ <i>Spices</i>	0,93	0,85
Konsumsi lainnya/ <i>Miscellaneous food items</i>	1,29	1,03
Makanan dan minuman jadi/ <i>Prepared food and beverages</i>	15,00	14,68
Rokok/ <i>Cigarettes</i>	5,70	4,82
<b>Jumlah makanan/Total food</b>	<b>52,70</b>	<b>47,99</b>
<b>Bukan makanan/Non-food</b>		
Perumahan dan fasilitas rumah tangga/ <i>Housing and household facilities</i>	25,34	24,41
Aneka barang dan jasa/ <i>Goods and services</i>	10,67	14,03
Pakaian, alas kaki, dan tutup kepala/ <i>Clothing, footwear, and headgear</i>	2,17	2,66
Barang tahan lama/ <i>Durable goods</i>	3,50	4,67
Pajak, pungutan, dan asuransi/ <i>Taxes and insurance</i>	4,82	4,92
Keperluan pesta dan upacara/kenduri/ <i>Parties and ceremonies</i>	0,80	1,32
<b>Jumlah bukan makanan/Total non-food</b>	<b>47,30</b>	<b>52,01</b>
<b>Jumlah/Total</b>	<b>100,00</b>	<b>100,00</b>

Catatan/Note: ...

Sumber/Source: Badan Pusat Statistik, Survei Sosial Ekonomi Nasional (Susenas) Maret 2023 dan Maret 2024/BPS-Statistics Indonesia, National Socioeconomic Survey



**Tabel**  
**Table** 10.3

**Persentase Penduduk Menurut Golongan Pengeluaran Per Kapita Sebulan di Kota Lubuk Linggau, 2025**  
**Percentage of Population by Class of Monthly Expenditure per Capita in Lubuk Linggau Municipality, 2025**

<b>Golongan Pengeluaran Per Kapita Sebulan (rupiah)</b> <i>Class of Monthly Expenditure per Capita (rupiahs)</i>	<b>Persentase Penduduk</b> <i>Percentage of Population</i>
(1)	(2)
< 150.000	...
150.000–199.999	...
200.000–299.999	...
300.000–499.999	...
500.000–749.999	...
750.000–999.999	...
1.000.000–1.499.999	...
> 1.500.000	...
<b>Jumlah/Total</b>	<b>100,00</b>

Catatan/Note: ...

Sumber/Source: Badan Pusat Statistik, Survei Sosial Ekonomi Nasional (Susesnas) Maret/BPS-Statistics Indonesia, National Socioeconomic Survey March



<https://lubuklinggaukota.bps.go.id>

# 11

## PERDAGANGAN TRADE

### Sarana Perdagangan Kota Lubuk Linggau *Trading Facilities of Lubuklinggau Municipality* Tahun 2025

81

Pasar  
Market

170

Toko  
Store

1.372

Kios  
kiosk

2.218

Warung  
Small Shop



Catatan/Note: Kondisi data Januari 2025/*Data Status of January 2025*

Sumber: Dinas Perdagangan dan Perindustrian Kota Lubuk Linggau  
*Source: Trade and Industry Department of Lubuk Linggau Municipality*



**PENJELASAN TEKNIS****TECHNICAL NOTES**

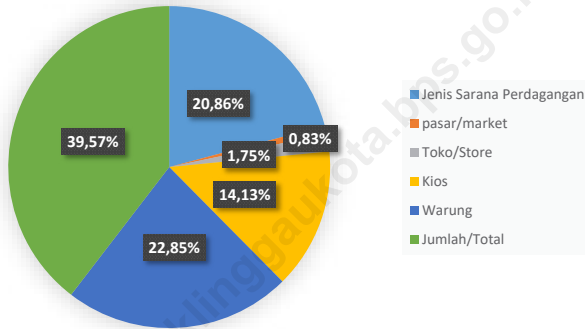
1. Pasar adalah tempat pertemuan antara penjual dan pembeli barang dan jasa. Pasar dapat menggunakan bangunan yang bersifat permanen atau semi permanen ataupun tanpa bangunan. Barang yang diperjualbelikan di dalam pasar dapat terdiri dari banyak komoditas (campuran) ataupun secara khusus suatu komoditas tertentu. Pasar dibangun atas pengajuan proposal dan pengelolaannya dibawah Dinas Perdagangan dan Perindustrian.
  2. Toko merupakan bangunan yang digunakan sebagai tempat berusaha, tempat menjual barang dan atau jasa yang menghasilkan pendapatan bagi pemiliknya.
  3. Warung adalah usaha kecil yang keberadaannya di tengah-tengah lingkungan masyarakat
  4. Kios adalah tempat berusaha yang berlokasi di pasar, dengan ukuran +-2,5 x 2 meter dan dilengkapi dengan dinding serta pintu
1. *The market is a meeting place between sellers and buyers of goods and services. Market can use buildings that are permanent or semi-permanent or without building. Goods traded on the market can consist of many commodities (mix) or specifically a certain commodity. The market is built on the submission of proposals and managed under the Department of Trade and Industry.*
  2. *A store is a building that is used as a place for business, a place to sell goods and or services that generate income for the owner.*
  3. *A shop is a small business that exists in the midst of a community environment*
  4. *kiosk is a place of business located in a market, with dimensions of +-2.5 x 2 meters and equipped with walls and doors.*

**ULASAN**

Perkembangan kota secara kasat mata dapat dilihat dengan adanya perkembangan sarana dan prasarana pendukung kegiatan masyarakat yang beraneka ragam. Salah satunya melalui ketersediaan sarana perdagangan yang tentu saja memiliki dampak dalam peningkatan perekonomian masyarakat. Sepanjang tahun 2025 di Kota Lubuk Linggau, jumlah sarana perdagangan Kota Lubuk Linggau sebanyak 3.841 unit, dengan rincian 81 pasar, 170 toko, 1.372 kios , 2.218 Warung.

**DESCRIPTION**

*The physical development of a municipality can be observed through the expansion of facilities and infrastructure that support diverse community activities. One such indicator is the availability of trading facilities, which significantly impacts the improvement of the local economy. Throughout 2025 in Lubuklinggau Municipality, the total number of trading facilities reached 3,841 units, consisting of 81 markets, 170 shops, 1,372 Kiosk, and 2,218 Small Shop.*



Sumber/Source : Dinas Perdagangan dan Perindustrian Kota Lubuk Linggau/Trade and Industry Agency of Lubuk Linggau Municipality

**Gambar** 11.1  
**Figures**

**Jumlah Sarana Perdagangan Menurut Jenisnya di Kota Lubuk Linggau, 2025**  
**Number of Trading Facilities by Type of Facility in Lubuk Linggau Municipality, 2025**

**Tabel**  
**Table** 11.1

**Jumlah Sarana Perdagangan Menurut Jenisnya di  
Kota Lubuk Linggau, 2025**  
**Number of Trading Facilities by Type of Facility in Lubuk  
Linggau Municipality, 2025**

<b>Jenis Sarana Perdagangan</b> <i>Type of Trading Facilities</i>	<b>2025</b>
(1)	(2)
Pasar/Market	81
Toko/Store	170
Kios	1372
Warung	2218
<b>Jumlah/Total</b>	<b>3.841</b>

Catatan/Note: ...

Sumber/Source: Dinas Perdagangan dan Perindustrian Kota Lubuk Linggau/Trade and Industry Agency of Lubuk Linggau Municipality

# 12

## SISTEM NERACA NASIONAL SYSTEM OF REGIONAL ACCOUNTS

**Produk Domestik Regional Bruto  
Atas Dasar Harga Berlaku Kota Lubuk Linggau**  
*Gross Regional Domestic Product at  
Current Market Prices of Lubuk Linggau Municipality*  
**Tahun 2025\*\***

**9386,80**

**Miliar Rupiah**  
*Billion Rupiah*



**Distribusi Persentase Produk Domestik Regional Bruto  
Atas Dasar Harga Berlaku Menurut Lapangan Usaha**  
*Percentage Distribution of Gross Regional Domestic Product at  
Current Market Prices by Industry*  
**Tahun 2025\*\***

**Terendah**  
*Lowest*

**0,11 %**

**Pengadaan Listrik dan Gas**  
*Electricity and Gas*

**Tertinggi**  
*Highest*

**24,50 %**

**Perdagangan Besar dan Eceran; Reparasi Mobil dan Sepeda Motor**  
*Wholesale and Retail Trade; Repair of Motor Vehicles and Motorcycles*





## PENJELASAN TEKNIS

## TECHNICAL NOTES

1. Penghitungan statistik neraca nasional mengikuti buku petunjuk yang diterbitkan oleh Perserikatan Bangsa-Bangsa (PBB) dikenal dengan Sistem Neraca Nasional (SNN). SNN adalah rekomendasi internasional tentang bagaimana menyusun ukuran aktivitas ekonomi yang sesuai dengan standar neraca baku yang didasarkan pada prinsip-prinsip ekonomi. Rekomendasi yang dimaksud dinyatakan dalam sekumpulan konsep, definisi, klasifikasi, dan aturan neraca yang disepakati secara internasional dalam mengukur indikator tertentu seperti Produk Domestik Bruto (PDB). Salah satu bentuk adaptasi pencatatan statistik nasional adalah melakukan perubahan tahun dasar PDB Indonesia dari tahun 2000 ke 2010. Perubahan tahun dasar PDB dilakukan seiring dengan mengadopsi rekomendasi PBB yang tertuang dalam Sistem Neraca Nasional 2008 (SNA 2008).
  2. Produk Domestik Bruto pada tingkat nasional serta Produk Domestik Regional Bruto (PDRB) pada tingkat regional (provinsi/kabupaten/kota) menggambarkan kemampuan suatu wilayah untuk menciptakan nilai tambah pada suatu waktu
1. *The method used to estimate national accounts statistics is based on the standard guidelines formed by United Nation known as System of National Accounts (SNA). SNA is the internationally agreed standard set of recommendations on how to compile measures of economic activity in accordance with strict accounting conventions based on economic principles. The recommendations are expressed in term of a set of concepts, definitions, classifications and accounting rules that comprise the internationally agreed standard for measuring indicators such as Gross Domestic Product (GDP). One of the improvement in the national statistical system is to rebase GDP form base year 2000 to 2010 in order to capture current economic condition. It is in line with the United Nations (UN) recommendation on 2008 SNA.*
  2. *The basic measure of the value added arising from economic activity is known as Gross Domestic Product at the national level and Gross Regional Domestic Product (GRDP) at the regional level (provinces/regencies/municipalities). To compile*

tertentu. Untuk menyusun PDB maupun PDRB digunakan 2 pendekatan, yaitu lapangan usaha dan pengeluaran. Keduanya menyajikan komposisi data nilai tambah dirinci menurut sumber kegiatan ekonomi (lapangan usaha) dan menurut komponen penggunaannya. PDB maupun PDRB dari sisi lapangan usaha merupakan penjumlahan seluruh komponen nilai tambah bruto yang mampu diciptakan oleh sektor-sektor ekonomi atas berbagai aktivitas produksinya. Sedangkan dari sisi pengeluaran menjelaskan tentang penggunaan dari nilai tambah tersebut.

3. PDB menurut lapangan usaha mengalami perubahan klasifikasi dari 9 lapangan usaha menjadi 17 lapangan usaha. PDB menurut lapangan usaha dirinci menurut total nilai tambah dari seluruh sektor ekonomi yang mencakup lapangan usaha Pertanian, Kehutanan, dan Perikanan; Pertambangan dan Penggalian; Industri Pengolahan; Pengadaan Listrik dan Gas; Pengadaan Air, Pengelolaan Sampah, Limbah dan Daur Ulang; Konstruksi; Perdagangan Besar dan Eceran, Reparasi Mobil dan Sepeda Motor; Transportasi dan Pergudangan; Penyediaan Akomodasi dan Makan Minum; Informasi dan Komunikasi; Jasa Keuangan

*these statistics, two approaches have been used, i.e. "production approach" and "expenditure approach". The first approach is to measure value added produced by various kinds of economic activities, while the second approach is to measure final uses of the country's output. In the other words, GDP/GRDP is the sum of total value added produced by all economic industries (activities) and the way of using it.*

3. *GDP by industry classification changes from 9 sectors to 17 industries. GDP by industry is classified by types of economic activities such as Agriculture, Forestry and Fishing; Mining and Quarrying; Manufacturing; Electricity and Gas; Water Supply, Sewerage, Waste Management and Remediation Activities; Construction; Wholesale and Retail Trade; Repair of Motor Vehicles and Motorcycles; Transportation and Storage; Accomodation and Food Service Activities; Real Estate Activities; Business Activities; Public Administration; Defence and Compulsory Social Security; Education; Human Health and Social Work Activities; and Other*



dan Asuransi' Real Estat; Jasa Perusahaan; Administrasi Pemerintahan; Pertahanan dan Jaminan Sosial Wajib; Jasa Pendidikan; Jasa Kesehatan dan Kegiatan Sosial dan Jasa Lainnya.

4. PDB menurut pengeluaran mengalami perubahan klasifikasi di mana pengeluaran konsumsi Lembaga Non Profit yang Melayani Rumah Tangga (LNPR) yang sebelumnya termasuk bagian dari pengeluaran konsumsi rumah tangga menjadi komponen terpisah. Sehingga klasifikasi PDB menurut pengeluaran dirinci menjadi 7 komponen yaitu komponen pengeluaran konsumsi rumah tangga, pengeluaran konsumsi pemerintah, pembentukan modal tetap bruto, perubahan inventori, ekspor barang dan jasa, dan impor barang dan jasa.
5. Produk Domestik Bruto maupun agregat turunannya disajikan dalam 2 (dua) versi penilaian, yaitu atas dasar "harga berlaku" dan atas dasar "harga konstan". Disebut sebagai harga berlaku karena seluruh agregat dinilai dengan menggunakan harga pada tahun berjalan, sedangkan harga konstan penilaiannya didasarkan kepada harga satu tahun dasar tertentu, dalam publikasi ini digunakan harga tahun 2010.

*Services Activities.*

4. *GDP by expenditure classification changes where consumption expenditure Non Profit Institutions Serving Households (NPISH) previously included as part of household consumption expenditure is taken out into separate component. So that, GDP by type of expenditures is classified into 7 components : household consumption expenditure, NPISH consumption expenditure, government consumption expenditure, gross fixed capital formation, changes in inventories, exports of goods, and services, and imports of goods and services.*
5. *GDP and its aggregations are presented in two forms: at current market prices and at constant base year market prices. In presenting current market prices, all aggregates are valued at current market prices, while base year constant market prices are shown by valuing all aggregates at fixed base year prices. Year of 2010 is used as the base year in this publication.*

6. Laju pertumbuhan Produk Domestik Bruto diperoleh dari perhitungan PDB atas dasar harga konstan. Diperoleh dengan cara mengurangi nilai PDB pada tahun ke-n terhadap nilai pada tahun ke n-1 (tahun sebelumnya), dibagi dengan nilai pada tahun ke n-1, dikalikan dengan 100 persen. Laju pertumbuhan menunjukkan perkembangan agregat pendapatan dari satu waktu tertentu terhadap waktu sebelumnya.
6. *Growth rate of Gross Domestic Product is derived from GDP at constant market prices. It is obtained by subtracting the value of GDP year n with the value of GDP year n-1, divided by the value of GDP year n-1 then multiplied by 100 percent. The growth rate of GDP explains the income growth during the given period.*

<https://lubuklinggaukota.bps.go.id>



## ULASAN

Pertumbuhan ekonomi merupakan salah satu indikator makro yang sering digunakan sebagai ukuran untuk menilai hasil pembangunan khususnya dalam bidang ekonomi. Indikator ini dihitung menggunakan Produk Domestik Regional Bruto (PDRB) atas dasar harga konstan yang telah mengeliminasi pengaruh inflasi, sehingga tergambar kapasitas produksi yang dapat dihasilkan oleh suatu wilayah pada suatu waktu tertentu. Dengan perkataan lain, pertumbuhan ekonomi mencerminkan tingkat pertumbuhan output dalam suatu perekonomian.

Nilai PDRB Kota Lubuk Linggau atas dasar harga berlaku pada tahun 2025 mencapai 9.386,80 miliar rupiah. Secara nominal, nilai PDRB ini mengalami kenaikan sebesar 668,94 miliar rupiah dibandingkan tahun sebelumnya. Sementara itu, berdasarkan harga konstan 2010, angka PDRB mengalami kenaikan sebesar 252,03 miliar menjadi 5.357,09 miliar rupiah. Sepanjang tahun 2025, Kota Lubuk Linggau mengalami pertumbuhan ekonomi sekitar 4,94 persen. Naiknya nilai PDRB ini dipengaruhi oleh meningkatnya produksi di seluruh lapangan usaha.

Pada tahun 2025, kinerja ekonomi di Kota Lubuk Linggau dari seluruh sektor lapangan usaha semakin baik. Dari 17 lapangan usaha, laju pertumbuhan di sektor penyediaan akomodasi dan makan minum mencatat pertumbuhan tertinggi yaitu sebesar 9,53 persen

## DESCRIPTION

*Economic growth is a macro indicator that is often used as a measure to assess development results, especially in the economic field. This indicator is calculated using Gross Regional Domestic Product (GRDP) based on constant prices which have eliminated the influence of inflation, so that it shows the production capacity that can be produced by a region at a certain time. In other words, economic growth reflects the level of output growth in an economy.*

*The GRDP value of Lubuk Linggau Municipality based on current prices in 2025 reach 9,386.80 billion rupiah. In nominal terms, the GRDP value increased by 668,94 billion rupiah compared to the previous year. Meanwhile, based on constant 2010 prices, the GRDP figure increased by 252.03 billion to 5,357.09 billion rupiah. Throughout 2025, Lubuk Linggau Municipality will experience economic growth of around 4.94 percent. The increase in GRDP value is influenced by increased production in all sectors.*

*In 2025, the economic performance in Lubuk Linggau Municipality from all business sectors will improve. Of the 17 sectors, the growth rate in the accommodation and food and beverage provision sector recorded the highest growth, namely 9.53 percent, an decrease of 3,62 percent compared to last year. Meanwhile, the water supply; sewerage, waste management, and*

menurun 3,62 persen dibandingkan tahun lalu. Sementara itu, pengadaan air, pengelolaan sampah, limbah, dan daur ulang berkontraksi sebesar 0,67 persen meningkat 2,00 persen dibandingkan tahun lalu.

Struktur ekonomi yang dinyatakan dalam persentase menunjukkan besarnya peran masing-masing kategori lapangan usaha dalam menciptakan nilai tambah. Apabila struktur ekonomi disajikan dari waktu ke waktu maka dapat dilihat perubahan struktur perekonomian yang terjadi. Pergeseran struktur ekonomi ini sering digunakan sebagai indikator untuk menunjukkan adanya suatu proses pembangunan.

Selama periode 2021-2025, struktur ekonomi Kota Lubuk Linggau masih didominasi oleh perdagangan besar dan eceran; reparasi mobil dan sepeda motor serta kegiatan konstruksi. Kontribusi dari lapangan usaha ini mencapai angka di atas 20 persen dari total PDRB Kota Lubuk Linggau. Pada tahun 2025, kontribusi kategori perdagangan besar dan eceran; reparasi mobil dan sepeda motor dalam perekonomian Kota Lubuk Linggau sebesar 25,50 persen sedangkan kategori konstruksi sebesar 20,69 persen. Sementara itu dari sisi pengeluaran pada tahun 2025, total pengeluaran komponen konsumsi yang terdiri dari konsumsi rumah tangga, LNPRT, dan konsumsi pemerintah mencapai 7.157,13 miliar rupiah. Pada komponen Pembentukan Modal Tetap Domestik Bruto (PMTB)

*remediation activities sector contracted by 0.67 percent, a increase of 2.00 percent compared to last year.*

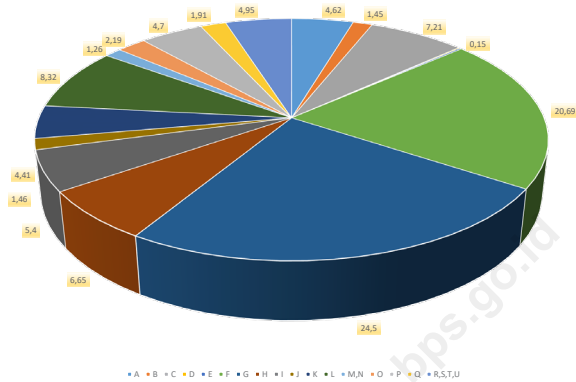
*The economic structure expressed in percentages shows the magnitude of the role of each category of sector in creating added value. If the economic structure is presented from time to time, changes in the economic structure can be seen. This shift in economic structure is often used as an indicator to show the existence of a development process.*

*During the 2021-2025 period, the economic structure of Lubuk Linggau Municipality is still dominated by wholesale and retail trade; car and motorbike repair and construction activities. The contribution of this sector was still above 20 percent of the total GRDP of Lubuk Linggau Municipality. In 2025, the contribution of the wholesale and retail trade categories; Car and motorbike repairs in Lubuk Linggau Municipality's economy amounted to 25.50 percent while the construction category amounted to 20.69 percent. Meanwhile, in terms of expenditure in 2025, total expenditure on the consumption component consisting of household consumption, LNPRT, and government consumption will reach 7,157.13 billion rupiah. The Gross Domestic Fixed Capital Formation (PMTB) component in 2025 will increase*



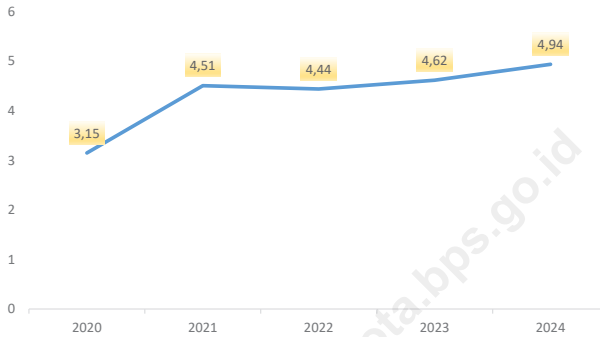
pada tahun 2025 meningkat dari 3.512,44 miliar rupiah menjadi 3.629,12 miliar rupiah. *from 3,512.44 billion rupiah to 3,629.12 billion rupiah.*

<https://lubuklinggaukota.bps.go.id>



Sumber/Source : Badan Pusat Statistik, berbagai sensus, survei dan sumber lain/BPS-Statistics Indonesia, various census, survey, and other sources

**Gambar 12.1** **Distribusi Persentase Produk Domestik Regional Bruto Atas Dasar Harga Berlaku Menurut Lapangan Usaha di Kota Lubuk Linggau, 2025\*\***  
**Percentage Distribution of Gross Regional Domestic Product at Current Market Prices by Industry in Lubuk Linggau Municipality, 2025\*\***



Sumber/Source : Badan Pusat Statistik, berbagai sensus, survei dan sumber lain/BPS-Statistics Indonesia, various census, survey, and other sources

**Gambar**  
**Figures** 12.2

**Laju Pertumbuhan Produk Domestik Regional Bruto Atas Dasar Harga Konstan 2010 di Kota Lubuk Linggau (persen), 2020-2025\*\***  
**Growth Rate of Gross Regional Domestic Product at 2010 Constant Market Prices in Lubuk Linggau Municipality (percent), 2020-2025\*\***

**Tabel**  
**Table** 12.1

**Produk Domestik Regional Bruto Atas Dasar Harga Berlaku Menurut Lapangan Usaha di Kota Lubuk Linggau (miliar rupiah), 2021–2025**  
**Gross Regional Domestic Product at Current Market Prices by Industry in Lubuk Linggau Municipality (billion rupiahs), 2021–2025**

Lapangan Usaha/ <i>Industry</i>	2021	2022	2023	2024*	2025**
(1)	(2)	(3)	(4)	(5)	(6)
A Pertanian, Kehutanan, dan Perikanan/ <i>Agriculture, Forestry, and Fishing</i>	353,82	372,27	389,52	415,54	434,01
B Pertambangan dan Penggalian/ <i>Mining and Quarrying</i>	123,28	128,71	129,07	133,41	136,26
C Industri Pengolahan/ <i>Manufacturing</i>	495,08	548,46	598,61	624,06	676,45
D Pengadaan Listrik dan Gas/ <i>Electricity and Gas</i>	8,96	9,62	9,98	10,42	10,63
E Pengadaan Air; Pengelolaan Sampah, Limbah, dan Daur Ulang/ <i>Water Supply; Sewerage, Waste Management, and Remediation Activities</i>	13,11	13,97	14,51	14,17	14,42
F Konstruksi/ <i>Construction</i>	1.577,92	1.702,76	1.769,93	1.838,36	1.942,07
G Perdagangan Besar dan Eceran; Reparasi Mobil dan Sepeda Motor/ <i>Wholesale and Retail Trade; Repair of Motor Vehicles and Motorcycles</i>	1.539,82	1.730,91	1.908,71	2.063,73	2.299,43
H Transportasi dan Pergudangan/ <i>Transportation and Storage</i>	414,9	485,74	543,09	566,38	624,67
I Penyediaan Akomodasi dan Makan Minum/ <i>Accommodation and Food Service Activities</i>	293,62	340,29	385,75	451,70	506,61
J Informasi dan Komunikasi/ <i>Information and Communication</i>	111,49	119,72	127,65	131,85	137,06

Lanjutan Tabel/*Continued Table* 12.1

Lapangan Usaha/ <i>Industry</i>		2021	2022	2023	2024*	2025**
(1)		(2)	(3)	(4)	(5)	(6)
K	Jasa Keuangan dan Asuransi/ <i>Financial and Insurance Activities</i>	356,02	368,72	381,56	391,65	414,42
L	Real Estat/ <i>Real Estate Activities</i>	626,01	687,11	727,21	748,08	780,93
M,N	Jasa Perusahaan/ <i>Business Activities</i>	87,42	96,12	101,55	112,07	118,44
O	Administrasi Pemerintahan, Pertahanan, dan Jaminan Sosial Wajib/ <i>Public Administration and Defence; Compulsory Social Security</i>	180,15	184,6	187,49	197,97	205,92
P	Jasa Pendidikan/ <i>Education</i>	361,56	367,45	391,15	422,03	441,44
Q	Jasa Kesehatan dan Kegiatan Sosial/ <i>Human Health and Social Work Activities</i>	147,92	156,52	160,93	169,41	179,36
R,S,T,U	Jasa Lainnya/ <i>Other Services Activities</i>	339,41	374,87	406,99	427,02	464,65
<b>Produk Domestik Regional Bruto/<i>Gross Regional Domestic Product</i></b>		<b>7.030,47</b>	<b>7.687,85</b>	<b>8.233,71</b>	<b>8.717,86</b>	<b>9.386,80</b>

Catatan/*Note*: Data 2024: Angka sementara/ *Preliminary figures.*

Data 2025: Angka sangat sementara/*Very Preliminary figures.*

Sumber/*Source*: Badan Pusat Statistik, berbagai sensus, survei dan sumber lain/*BPS-Statistics Indonesia, various census, survey, and other sources*

**Tabel**  
**Table** 12.2

**Produk Domestik Regional Bruto Atas Dasar Harga Konstan 2010 Menurut Lapangan Usaha di Kota Lubuk Linggau (miliar rupiah), 2021–2025**  
**Gross Regional Domestic Product at 2010 Constant Market Prices by Industry in Lubuk Linggau Municipality (billion rupiahs), 2021–2025**

Lapangan Usaha/ <i>Industry</i>		2021	2022	2023	2024*	2025**
(1)		(2)	(3)	(4)	(5)	(6)
A	Pertanian, Kehutanan, dan Perikanan/ <i>Agriculture, Forestry, and Fishing</i>	252,20	253,27	254,37	265,02	266,86
B	Pertambangan dan Penggalian/ <i>Mining and Quarrying</i>	77,25	80,55	79,64	82,28	82,29
C	Industri Pengolahan/ <i>Manufacturing</i>	292,31	310,39	326,65	331,15	350,98
D	Pengadaan Listrik dan Gas/ <i>Electricity and Gas</i>	5,44	5,77	5,97	6,22	6,26
E	Pengadaan Air; Pengelolaan Sampah, Limbah, dan Daur Ulang/ <i>Water Supply; Sewerage, Waste Management, and Remediation Activities</i>	9,73	10,22	10,6	10,31	10,24
F	Konstruksi/ <i>Construction</i>	1.001,59	1.020,07	1.038,23	1.077,87	1.117,46
G	Perdagangan Besar dan Eceran; Reparasi Mobil dan Sepeda Motor/ <i>Wholesale and Retail Trade; Repair of Motor Vehicles and Motorcycles</i>	775,41	836,21	893,28	958,83	1.044,17
H	Transportasi dan Pergudangan/ <i>Transportation and Storage</i>	275,36	299,3	322,56	332,97	351,69
I	Penyediaan Akomodasi dan Makan Minum/ <i>Accommodation and Food Service Activities</i>	163,91	185,96	208,47	235,88	258,37
J	Informasi dan Komunikasi/ <i>Information and Communication</i>	91,81	98,57	104,83	107,54	111,09

Lanjutan Tabel/*Continued Table 12.2*

<b>Lapangan Usaha/Industry</b>		<b>2021</b>	<b>2022</b>	<b>2023</b>	<b>2024*</b>	<b>2025**</b>
(1)		(2)	(3)	(4)	(5)	(6)
K	Jasa Keuangan dan Asuransi/ <i>Financial and Insurance Activities</i>	250,47	251,53	258,07	263,79	273,46
L	Real Estat/ <i>Real Estate Activities</i>	445,58	467,72	489,5	503,02	515,86
M,N	Jasa Perusahaan/ <i>Business Activities</i>	51,32	53,89	56,24	60,7	62,32
O	Administrasi Pemerintahan, Pertahanan, dan Jaminan Sosial Wajib/ <i>Public Administration and Defence; Compulsory Social Security</i>	138,06	138,14	138,49	145,34	150,21
P	Jasa Pendidikan/ <i>Education</i>	279,13	279,22	292,03	306,64	319,05
Q	Jasa Kesehatan dan Kegiatan Sosial/ <i>Human Health and Social Work Activities</i>	109,99	113,79	113,8	117,13	123,52
R,S,T,U	Jasa Lainnya/ <i>Other Services Activities</i>	250,67	267,29	286,72	300,37	313,27
<b>Produk Domestik Regional Bruto/<i>Gross Regional Domestic Product</i></b>		<b>4.470,23</b>	<b>4.671,90</b>	<b>4.879,45</b>	<b>5.105,06</b>	<b>5.357,09</b>

Catatan/Note: Data 2024: Angka sementara/ *Preliminary figures.*

Data 2025: Angka sangat sementara/*Very Preliminary figures.*

Sumber/Source: Badan Pusat Statistik, berbagai sensus, survei dan sumber lain/*BPS-Statistics Indonesia, various census, survey, and other sources*

**Tabel**  
**Table** 12.3

**Distribusi Persentase Produk Domestik Regional Bruto Atas Dasar Harga Berlaku Menurut Lapangan Usaha di Kota Lubuk Linggau (persen), 2021–2025**  
**Percentage Distribution of Gross Regional Domestic Product at Current Market Prices by Industry in Lubuk Linggau Municipality (percent), 2021–2025**

Lapangan Usaha/ <i>Industry</i>	2021	2022	2023	2024*	2025**
(1)	(2)	(3)	(4)	(5)	(6)
A Pertanian, Kehutanan, dan Perikanan/ <i>Agriculture, Forestry, and Fishing</i>	5,03	4,84	4,73	4,77	4,62
B Pertambangan dan Penggalian/ <i>Mining and Quarrying</i>	1,75	1,67	1,57	1,53	1,45
C Industri Pengolahan/ <i>Manufacturing</i>	7,04	7,13	7,27	7,16	7,21
D Pengadaan Listrik dan Gas/ <i>Electricity and Gas</i>	0,13	0,13	0,12	0,12	0,11
E Pengadaan Air; Pengelolaan Sampah, Limbah, dan Daur Ulang/ <i>Water Supply; Sewerage, Waste Management, and Remediation Activities</i>	0,19	0,18	0,18	0,16	0,15
F Konstruksi/ <i>Construction</i>	22,44	22,15	21,50	21,09	20,69
G Perdagangan Besar dan Eceran; Reparasi Mobil dan Sepeda Motor/ <i>Wholesale and Retail Trade; Repair of Motor Vehicles and Motorcycles</i>	21,90	22,51	23,18	23,67	24,50
H Transportasi dan Pergudangan/ <i>Transportation and Storage</i>	5,90	6,32	6,60	6,50	6,65
I Penyediaan Akomodasi dan Makan Minum/ <i>Accommodation and Food Service Activities</i>	4,18	4,43	4,69	5,18	5,40
J Informasi dan Komunikasi/ <i>Information and Communication</i>	1,59	1,56	1,55	1,51	1,46
K Jasa Keuangan dan Asuransi/ <i>Financial and Insurance Activities</i>	5,06	4,80	4,63	4,49	4,41

Lanjutan Tabel/*Continued Table* 12.3

Lapangan Usaha/ <i>Industry</i>		2021	2022	2023	2024*	2025**
(1)		(2)	(3)	(4)	(5)	(6)
L	Real Estat/ <i>Real Estate Activities</i>	8,90	8,94	8,83	8,58	8,32
M,N	Jasa Perusahaan/ <i>Business Activities</i>	1,24	1,25	1,23	1,29	1,26
O	Administrasi Pemerintahan, Pertahanan, dan Jaminan Sosial Wajib/ <i>Public Administration and Defence; Compulsory Social Security</i>	2,56	2,40	2,28	2,27	2,19
P	Jasa Pendidikan/ <i>Education</i>	5,14	4,78	4,75	4,84	4,70
Q	Jasa Kesehatan dan Kegiatan Sosial/ <i>Human Health and Social Work Activities</i>	2,10	2,04	1,95	1,94	1,91
R,S,T,U	Jasa Lainnya/ <i>Other Services Activities</i>	4,83	4,88	4,94	4,90	4,95
<b>Produk Domestik Regional Bruto/<i>Gross Regional Domestic Product</i></b>		100,00	100,00	100,00	100,00	100,00

Catatan/*Note*: Data 2024: Angka sementara/ *Preliminary figures*.

Data 2025: Angka sangat sementara/*Very Preliminary figures*.

Sumber/*Source*: Badan Pusat Statistik, berbagai sensus, survei dan sumber lain/*BPS-Statistics Indonesia, various census, survey, and other sources*

**Tabel**  
**Table** 12.4

**Laju Pertumbuhan Produk Domestik Regional Bruto Atas Dasar Harga Konstan 2010 Menurut Lapangan Usaha di Kota Lubuk Linggau (persen), 2021–2025**  
**Growth Rate of Gross Regional Domestic Product at 2010 Constant Market Prices by Industry in Lubuk Linggau Municipality (percent), 2021–2025**

Lapangan Usaha/ <i>Industry</i>	2021	2022	2023	2024*	2025**
(1)	(2)	(3)	(4)	(5)	(6)
A Pertanian, Kehutanan, dan Perikanan/ <i>Agriculture, Forestry, and Fishing</i>	1,74	0,42	0,43	4,18	0,69
B Pertambangan dan Penggalian/ <i>Mining and Quarrying</i>	2,76	4,27	-1,13	3,32	0,01
C Industri Pengolahan/ <i>Manufacturing</i>	2,30	6,18	5,24	1,38	5,99
D Pengadaan Listrik dan Gas/ <i>Electricity and Gas</i>	5,00	6,10	3,54	4,13	0,64
E Pengadaan Air; Pengelolaan Sampah, Limbah, dan Daur Ulang/ <i>Water Supply; Sewerage, Waste Management, and Remediation Activities</i>	0,06	5,01	3,73	-2,67	-0,67
F Konstruksi/ <i>Construction</i>	1,55	1,85	1,78	3,82	3,67
G Perdagangan Besar dan Eceran; Reparasi Mobil dan Sepeda Motor/ <i>Wholesale and Retail Trade; Repair of Motor Vehicles and Motorcycles</i>	5,48	7,84	6,82	7,34	8,90
H Transportasi dan Pergudangan/ <i>Transportation and Storage</i>	1,89	8,69	7,77	3,23	5,62
I Penyediaan Akomodasi dan Makan Minum/ <i>Accommodation and Food Service Activities</i>	4,74	13,45	12,10	13,15	9,53
J Informasi dan Komunikasi/ <i>Information and Communication</i>	5,04	7,36	6,35	2,59	3,30
K Jasa Keuangan dan Asuransi/ <i>Financial and Insurance Activities</i>	1,28	0,42	2,60	2,22	3,67

Lanjutan Tabel/*Continued Table 12.4*

Lapangan Usaha/ <i>Industry</i>		2021	2022	2023	2024*	2025**
(1)		(2)	(3)	(4)	(5)	(6)
L	Real Estat/ <i>Real Estate Activities</i>	4,94	4,97	4,66	2,76	2,55
M,N	Jasa Perusahaan/ <i>Business Activities</i>	0,34	5,01	4,36	7,92	2,66
O	Administrasi Pemerintahan, Pertahanan, dan Jaminan Sosial Wajib/ <i>Public Administration and Defence; Compulsory Social Security</i>	3,92	0,06	0,25	4,95	3,36
P	Jasa Pendidikan/ <i>Education</i>	4,80	0,03	4,59	5,00	4,04
Q	Jasa Kesehatan dan Kegiatan Sosial/ <i>Human Health and Social Work Activities</i>	5,14	3,45	0,01	2,92	5,45
R,S,T,U	Jasa Lainnya/ <i>Other Services Activities</i>	1,24	6,63	7,27	4,76	4,30
<b>Produk Domestik Regional Bruto/<i>Gross Regional Domestic Product</i></b>		3,15	4,51	4,44	4,62	4,94

Catatan/*Note*: Data 2024: Angka sementara/*Preliminary figures*.

Data 2025: Angka sangat sementara/*Very Preliminary figures*.

Sumber/*Source*: Badan Pusat Statistik, berbagai sensus, survei dan sumber lain/*BPS-Statistics Indonesia, various census, survey, and other sources*

**Tabel**  
**Table** 12.5

**Produk Domestik Regional Bruto Kota Lubuk Linggau Atas Dasar Harga Berlaku Menurut Pengeluaran (miliar rupiah), 2021–2025**  
**Gross Regional Domestic Product of Lubuk Linggau Municipality at Current Market Prices by Expenditure (billion rupiahs), 2021–2025**

<b>Pengeluaran</b> <b>Expenditure</b>	<b>2021</b>	<b>2022</b>	<b>2023</b>	<b>2024*</b>	<b>2025**</b>
(1)	(2)	(3)	(4)	(5)	(6)
Pengeluaran Konsumsi Rumah Tangga <i>Household Consumption Expenditure</i>	4.297,53	4.842,19	5.337,53	5.725,37	6.016,48
Pengeluaran Konsumsi LNPRT <i>NPISH Consumption Expenditure</i>	110,50	125,85	140,58	164,74	180,17
Pengeluaran Konsumsi Pemerintah <i>Government Consumption Expenditure</i>	849,67	826,15	908,27	961,77	976,16
Pembentukan Modal Tetap Bruto <i>Gross Fixed Capital Formation</i>	2.963,58	3.228,07	3.329,15	3.520,44	3.592,12
Perubahan Inventori <i>Changes in Inventories</i>	72,82	10,71	4,91	4,13	-0,22
Net Ekspor Barang dan Jasa <i>Net Exports of Goods and Services</i>	-1.263,64	-1.345,12	-1.486,72	-1.658,59	-1.377,91
<b>Produk Domestik Regional Bruto</b> <b>Gross Regional Domestic Product</b>	<b>7.030,47</b>	<b>7.687,85</b>	<b>8.233,71</b>	<b>8.717,86</b>	<b>9.386,80</b>

Catatan/Note: Data 2024: Angka sementara/ *Preliminary figures.*

Data 2025: Angka sangat sementara/ *Very Preliminary figures.*

Sumber/Source: Badan Pusat Statistik, berbagai sensus, survei dan sumber lain/ *BPS-Statistics Indonesia, various census, survey, and other sources*



**Tabel**  
**Table** 12.6

**Produk Domestik Regional Bruto Kota Lubuk Linggau  
Atas Dasar Harga Konstan 2010 Menurut Pengeluaran  
(miliar rupiah), 2021–2025**  
**Gross Regional Domestic Product of Lubuk Linggau  
Municipality at 2010 Constant Market Prices by Expenditure  
(billion rupiahs), 2021–2025**

<b>Pengeluaran Expenditure</b>	<b>2021</b>	<b>2022</b>	<b>2023</b>	<b>2024*</b>	<b>2025**</b>
(1)	(2)	(3)	(4)	(5)	(6)
Pengeluaran Konsumsi Rumah Tangga <i>Household Consumption Expenditure</i>	2 687,27	2.855,25	3.030,35	3.211,94	3.323,13
Pengeluaran Konsumsi LNPRT <i>NPISH Consumption Expenditure</i>	74,94	79,82	85,00	97,94	102,65
Pengeluaran Konsumsi Pemerintah <i>Government Consumption Expenditure</i>	493,55	493,64	530,50	558,34	564,73
Pembentukan Modal Tetap Bruto <i>Gross Fixed Capital Formation</i>	2 020,21	1.974,52	1.993,33	2.071,26	2.076,34
Perubahan Inventori <i>Changes in Inventories</i>	54,85	9,55	3,56	2,95	-0,17
Net Ekspor Barang dan Jasa <i>Net Exports of Goods and Services</i>	-860,58	-740,88	-763,29	-837,38	-709,59
<b>Produk Domestik Regional Bruto Gross Regional Domestic Product</b>	<b>4 470,23</b>	<b>4.671,90</b>	<b>4.879,45</b>	<b>5.105,06</b>	<b>5.357,09</b>

Catatan/Note: Data 2024: Angka sementara/ *Preliminary figures.*

Data 2025: Angka sangat sementara/ *Very Preliminary figures.*

Sumber/Source: Badan Pusat Statistik, berbagai sensus, survei dan sumber lain/ *BPS-Statistics Indonesia, various census, survey, and other sources*

**Tabel**  
**Table** 12.7

**Distribusi Persentase Produk Domestik Regional Bruto Kota Lubuk Linggau Atas Dasar Harga Berlaku Menurut Pengeluaran (persen), 2021–2025**  
**Percentage Distribution of Gross Regional Domestic Product of Lubuk Linggau Municipality at Current Market Prices by Expenditure (percent), 2021–2025**

<b>Pengeluaran</b> <b>Expenditure</b>	<b>2021</b>	<b>2022</b>	<b>2023</b>	<b>2024*</b>	<b>2025**</b>
(1)	(2)	(3)	(4)	(5)	(6)
Pengeluaran Konsumsi Rumah Tangga <i>Household Consumption Expenditure</i>	61,13	62,99	64,83	65,67	64,10
Pengeluaran Konsumsi LNPRT <i>NPISH Consumption Expenditure</i>	1,57	1,64	1,71	1,89	1,92
Pengeluaran Konsumsi Pemerintah <i>Government Consumption Expenditure</i>	12,09	10,75	11,03	11,03	10,40
Pembentukan Modal Tetap Bruto <i>Gross Fixed Capital Formation</i>	42,15	41,99	40,43	40,38	38,27
Perubahan Inventori <i>Changes in Inventories</i>	1,04	0,14	0,06	0,05	–
Net Ekspor Barang dan Jasa <i>Net Exports of Goods and Services</i>	-17,97	-17,50	-18,06	-19,03	-14,68
<b>Produk Domestik Regional Bruto</b> <b>Gross Regional Domestic Product</b>	<b>100,00</b>	<b>100,00</b>	<b>100,00</b>	<b>100,00</b>	<b>100,00</b>

Catatan/Note: Data 2024: Angka sementara/ *Preliminary figures.*

Data 2025: Angka sangat sementara/*Very Preliminary figures.*

Sumber/Source: Badan Pusat Statistik, berbagai sensus, survei dan sumber lain/BPS-Statistics Indonesia, various census, survey, and other sources



**Tabel**  
**Table** 12.8

**Laju Pertumbuhan Produk Domestik Regional Bruto Kota Lubuk Linggau Atas Dasar Harga Konstan 2010 Menurut Pengeluaran (persen), 2021–2025**  
**Growth Rate of Gross Regional Domestic Product of Lubuk Linggau Municipality at 2010 Constant Market Prices by Expenditure (percent), 2021–2025**

<b>Pengeluaran</b> <b>Expenditure</b>	<b>2021</b>	<b>2022</b>	<b>2023</b>	<b>2024*</b>	<b>2025**</b>
(1)	(2)	(3)	(4)	(5)	(6)
Pengeluaran Konsumsi Rumah Tangga <i>Household Consumption Expenditure</i>	1,60	6,25	6,25	5,99	3,46
Pengeluaran Konsumsi LNPRT <i>NPISH Consumption Expenditure</i>	1,93	6,51	6,51	15,23	4,81
Pengeluaran Konsumsi Pemerintah <i>Government Consumption Expenditure</i>	2,67	0,02	0,02	5,25	1,14
Pembentukan Modal Tetap Bruto <i>Gross Fixed Capital Formation</i>	-1,13	-2,26	-2,26	3,91	0,25
Perubahan Inventori <i>Changes in Inventories</i>	–	–	–	–	–
Net Ekspor Barang dan Jasa <i>Net Exports of Goods and Services</i>	–	–	–	–	–
<b>Produk Domestik Regional Bruto</b> <b>Gross Regional Domestic Product</b>	<b>3,15</b>	<b>4,51</b>	<b>4,44</b>	<b>4,62</b>	<b>4,94</b>

Catatan/Note: Data 2024: Angka sementara/ *Preliminary figures.*

Data 2025: Angka sangat sementara/ *Very Preliminary figures.*

Sumber/Source: Badan Pusat Statistik, berbagai sensus, survei dan sumber lain/BPS-Statistics Indonesia, various census, survey, and other sources



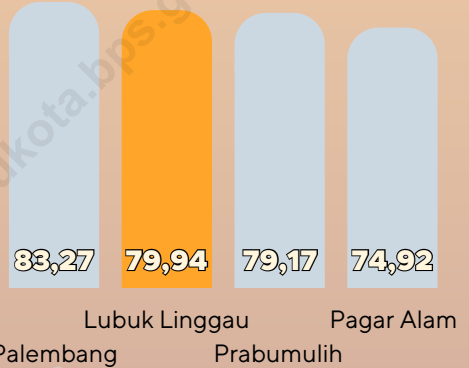
## PERBANDINGAN ANTAR KABUPATEN/KOTA REGENCY/MUNICIPAL COMPARISON

### IPM Kabupaten/Kota di Provinsi Sumatera Selatan *Human Development Index of Regency/Municipality in South Sumatera Province*

# 4

Kabupaten/Kota dengan IPM yang masuk kategori tinggi adalah Palembang, Lubuk Linggau, Prabumulih, dan Pagar Alam.

*The four regency/municipality with High HDI are Palembang, Lubuk Linggau, Prabumulih, and Pagar Alam.*



**Indeks Pembangunan Manusia (IPM)** mengukur pencapaian hasil pembangunan suatu daerah dalam tiga dimensi dasar pembangunan, yaitu: **lamanya hidup, pengetahuan/tingkat pendidikan, dan standar hidup layak**

**Human Development Index (HDI)** measures the achievement of development outcomes an area in three basic dimensions of development, namely: **length of life, knowledge/level of education and decent standard of living**



<https://lubuklinggaukota.bps.go.id>



## PENJELASAN TEKNIS

## TECHNICAL NOTES

1. Indeks Pembangunan Manusia (IPM) menjelaskan bagaimana penduduk dapat mengakses hasil pembangunan dalam memperoleh pendapatan, kesehatan, pendidikan dan sebagainya. United Nations Development Programme (UNDP) memperkenalkan IPM pada tahun 1990 dan dipublikasikan secara berkala dalam laporan tahunan Human Development Report (HDR). Tiga dimensi pembentuk IPM meliputi : umur panjang dan hidup sehat; pengetahuan; dan standar hidup layak.
  2. Penduduk miskin adalah penduduk yang memiliki rata-rata pengeluaran per kapita per bulan di bawah garis kemiskinan.
  3. Penduduk Indonesia adalah semua orang yang berdomisili di wilayah teritorial Indonesia selama enam bulan atau lebih dan atau mereka yang berdomisili kurang dari 6 bulan tetapi bertujuan menetap.
  4. Laju pertumbuhan Produk Domestik Regional Bruto diperoleh dari perhitungan PDRB atas dasar harga konstan. Penghitungan tersebut dengan cara mengurangi nilai PDRB pada tahun ke n-1 (tahun sebelumnya), dibagi dengan nilai pada tahun
1. *Human Development Index (HDI) explains how people can access development results in obtaining income, health, education and so forth. United Nations Development Programme (UNDP) introduced HDI in 1990 and published periodically in the annual report of Human Development Report (HDR). Three basic dimensions of HDI include a long and healthy life; knowledge; and a decent standard of living.*
  2. *A person whose expenditure per capita per month is below the poverty line is considered to be poor.*
  3. *The population of Indonesia are all residents of entire territory of Indonesia who have stayed for six months or longer, and those who intended to stay more than six months even though their length of stay is less than six months.*
  4. *Growth rate of Gross Regional Domestic Product is derived from GRDP at constant market prices. It is obtained by subtracting the value of GRDP year n-1 then multiplied by 100 percent. The growth rate of GRDP explains the income growth during the given period.*

ke n-1, dikalikan dengan 100 persen. Laju pertumbuhan menunjukkan perkembangan agregat pendapatan dari satu waktu tertentu terhadap waktu sebelumnya.

- |  |  |
|--|--|
| <p>5. Indikator dimensi pengetahuan meliputi Harapan Lama Sekolah (HLS) dan Rata-rata Lama Sekolah (RLS).</p>  | <p>5. <i>The indicator in dimension of knowledge is Expected Years of Schooling (EYS) and Mean Years of Schooling (MYS).</i></p>   |
| <p>6. Harapan Lama Sekolah (HLS) adalah lamanya sekolah (dalam tahun) yang diharapkan akan dirasakan oleh anak pada umur tertentu di masa mendatang. Angka HLS dihitung untuk penduduk berusia 7 tahun ke atas. HLS menggambarkan kondisi pembangunan sistem pendidikan di berbagai jenjang yang ditunjukkan oleh lamanya pendidikan yang diharapkan dapat dicapai oleh setiap anak.</p> | <p>6. <i>EYS is period of school (in years) which is hope will be happening on children on specific age in the future. EYS value will be count for population for age up to 7 years. EYS will describing about education developing system which is shown on level of education that been reaching for every children.</i></p> |
| <p>7. Rata-rata Lama Sekolah (RLS) adalah jumlah tahun yang digunakan oleh penduduk dalam menjalani pendidikan formal. Cakupan penduduk yang dihitung adalah penduduk berusia 25 tahun ke atas.</p>  | <p>7. <i>Mean Years of Schooling (MYS) is defined as a number of years which is people used when they are starting formal education. The scope of population that been calculates is people up to 25 years old.</i></p>  |
| <p>8. Indikator dimensi standar hidup layak dilihat dari pengeluaran per kapita dari pengeluaran dan paritas daya beli (purchasing power parity-ppp) dengan menggunakan 66 komoditas</p>   | <p>8. <i>Dimension of proper living standard are purchasing power parity (PPP) which is using 66 food commodities and 30 nonfood commodities.</i></p>  |



makanan dan 30 komoditas nonmakanan.

9. Angka harapan hidup merupakan indikator dimensi umur panjang dan hidup sehat. Angka Harapan Hidup (AHH) adalah rata-rata banyak tahun yang ditempuh oleh seseorang sejak lahir. AHH mencerminkan derajat kesehatan suatu masyarakat.
9. *Long live and health dimensions indicators is life expectancy which is average of years that people used since born. LE is reflecting about health level in society.*

<https://lubuklinggaukota.bps.go.id>

## ULASAN

Berdasarkan hasil proyeksi interim SP 2020, Pada tahun 2026, Kota Lubuk Linggau memiliki jumlah penduduk sebanyak 251,98 ribu jiwa. Dengan jumlah penduduk sebanyak itu, Kota Lubuk Linggau menempati urutan ke tiga belas di Provinsi Sumatera Selatan. Sedangkan jumlah penduduk terbanyak di Provinsi Sumatera Selatan tercatat di Kota Palembang dengan jumlah penduduk mencapai 1.740,56 ribu jiwa.

Laju pertumbuhan penduduk domestik regional bruto (PDRB) atas dasar harga konstan 2010 di Provinsi Sumatera Selatan pada tahun 2025 yang tertinggi adalah Kota Palembang dengan nilai laju pertumbuhan sebesar 4,90 persen. Kota Lubuk Linggau berada di urutan ke enambelas dengan laju pertumbuhan sebesar 3,67 persen.

Jumlah penduduk miskin di Kota Lubuk Linggau pada tahun 2025 mencapai 26,36 ribu jiwa. Bila dibandingkan dengan jumlah penduduk miskin pada tahun 2023, jumlah penduduk miskin di Kota Lubuk Linggau mengalami penurunan sebesar 1,30 ribu jiwa. Dari tahun 2020 hingga tahun 2025 jumlah penduduk miskin di Kota Lubuk Linggau berada di titik terendah pada tahun 2025.

Indeks Pembangunan Manusia (IPM) Kota Lubuk Linggau dari tahun 2020 hingga tahun 2025 cenderung mengalami kenaikan tiap tahunnya. Pada tahun 2025 Indeks Pembangunan Manusia (IPM) Kota Lubuk Linggau

## DESCRIPTION

*Based on the results of the SP 2020 interim projection, in 2026, Lubuk Linggau Municipality will have a population of 251.98 thousand people. With that much population, Lubuk Linggau Municipality ranks twelfth in Sumatera Selatan Province. Meanwhile, the largest population in Sumatera Selatan Province was recorded in Palembang City, with a population of 1,740.56 thousand people.*

*The gross regional domestic population (GDP) growth rate at constant 2010 prices in Sumatera Selatan Province in 2025 is the highest in Palembang Municipality, with a growth rate of 4.90 percent. Lubuk Linggau Municipality is in thirteenth place with a growth rate of 3.67 percent.*

*The number of poor people in Lubuk Linggau Municipality in 2025 reached 26.36 thousand people. Compared to 2024, the number of poor people decreased by 1.30 thousand. From 2020 to 2025, the poverty rate in Lubuk Linggau City reached its lowest point in 2025.*

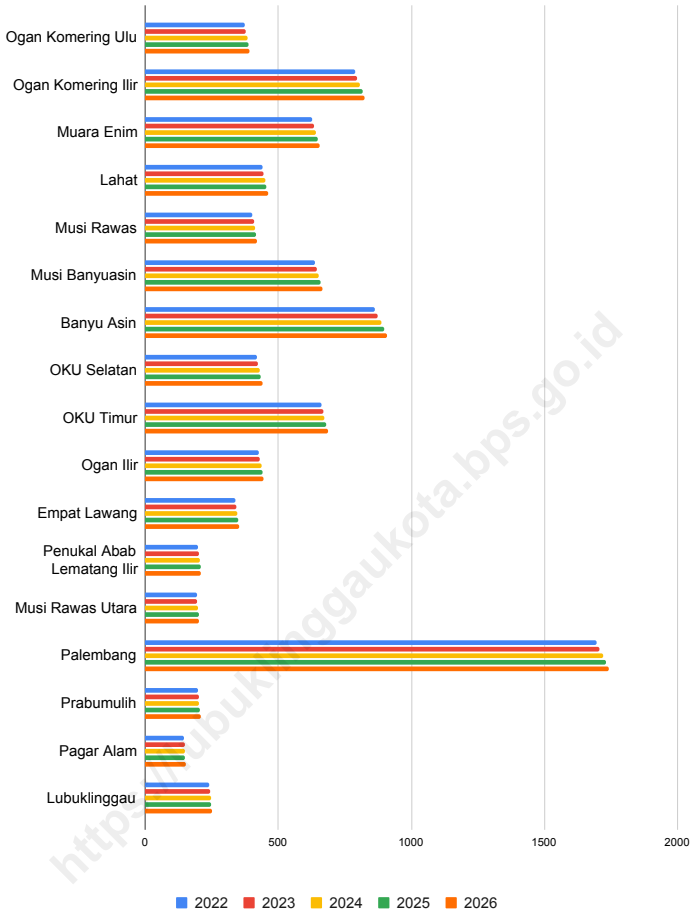
*The Human Development Index (HDI) of Lubuk Linggau Municipality from 2020 to 2025 tends to increase every year. In 2025 the Human Development Index (HDI) for Lubuk Linggau Municipality reached 79.94. The HDI of*



mencapai 79,94. IPM Kota Lubuk Linggau berada di urutan kedua di Provinsi Sumatera Selatan setelah Kota Palembang.

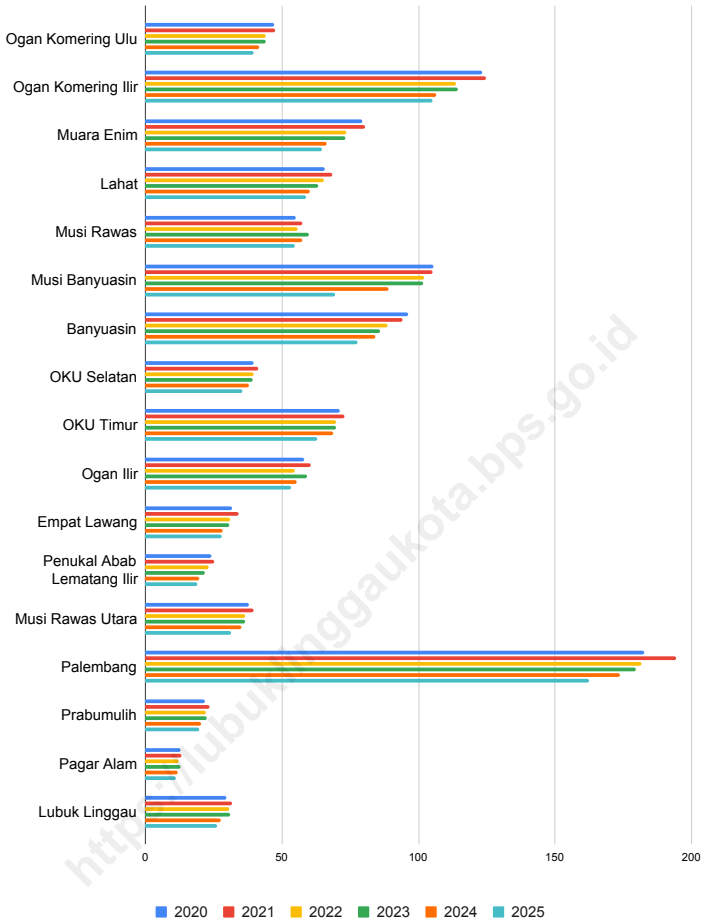
*Lubuk Linggau Municipality is in second place in Sumatera Selatan Province after Palembang City.*

<https://lubuklinggaukota.bps.go.id>



Sumber/Source : Badan Pusat Statistik Provinsi Sumatera Selatan/BPS-Statistics of South Sumatera Province

**Gambar 13.1** Jumlah Penduduk Menurut Kabupaten/Kota di Provinsi Sumatera Selatan (ribu), 2022-2026  
**Population by Regency/Municipality in South Sumatera Province (thousand), 2022-2026**



Sumber/Source : Badan Pusat Statistik Provinsi Sumatera Selatan/BPS-Statistics of South Sumatera Province

**Gambar** 13.2  
**Figures**

**Jumlah Penduduk Miskin Menurut Kabupaten/Kota di Provinsi Sumatera Selatan (ribu), 2021-2025**  
**Number of Poor Population by Regency/Municipality in South Sumatera Province (thousand), 2021-2025**

**Tabel**  
**Table** 13.1**Jumlah Penduduk Menurut Kabupaten/Kota di Provinsi Sumatera Selatan (ribu jiwa), 2022–2026**  
**Population by Regency/Municipality in Sumatera Selatan Province (thousand people), 2022–2026**

Kabupaten/Kota Regency/Municipality	2022	2023	2024	2025	2026
(1)	(2)	(3)	(4)	(5)	(6)
Ogan Komering Ulu	375,10	379,13	383,04	386,82	390,47
Ogan Komering Ilir	787,53	797,43	807,09	816,51	825,69
Muara Enim	626,41	633,78	640,96	647,94	654,72
Lahat	439,55	444,95	450,28	455,58	460,81
Musi Rawas	403,47	407,69	411,79	415,74	419,57
Musi Banyuasin	636,61	644,39	651,95	659,30	666,46
Banyuasin	862,37	874,21	885,90	897,43	908,79
Ogan Komering Ulu Selatan	418,75	424,19	429,54	434,79	439,95
Ogan Komering Ulu Timur	661,66	668,04	674,18	680,09	685,78
Ogan Ilir	425,89	431,04	436,14	441,18	446,14
Empat Lawang	338,58	342,18	345,64	348,97	352,19
Pali	199,93	202,68	205,38	208,03	210,63
Musi Rawas Utara	193,45	195,96	198,41	200,80	203,12
Palembang	1.693,68	1.706,37	1.718,44	1.729,84	1.740,56
Prabumulih	198,00	200,67	203,31	205,91	208,46
Pagar Alam	146,43	147,84	149,20	150,53	151,82
Lubuk Linggau	239,85	242,98	246,05	249,05	251,98
<b>Provinsi Sumatera Selatan</b>	<b>8.647,26</b>	<b>8.743,52</b>	<b>8.837,30</b>	<b>8.928,52</b>	<b>9.017,14</b>

Sumber/Source: Badan Pusat Statistik, Proyeksi Penduduk Indonesia 2020–2050 Hasil Sensus Penduduk 2020 (Pertengahan tahun/ Juni)/ BPS-Statistics Indonesia, 2020–2050 Indonesia population projection result of 2020 Population Census (mid year/ June)



**Tabel** 13.2  
**Table**

**Laju Pertumbuhan Produk Domestik Regional Bruto Atas Dasar Harga Konstan 2010 Menurut Kabupaten/Kota di Provinsi Sumatera Selatan (persen), 2022–2025**  
**Rate of Growth of Gross Regional Domestic Products at 2010 Constant Market Prices by Regency/Municipality in Sumatera Selatan Province (percent), 2022–2025**

Kabupaten/Kota Regency/Municipality	2022	2023	2024*	2025**
(1)	(2)	(3)	(4)	(5)
Ogan Komering Ulu	5,60	5,11	5,06	5,26
Ogan Komering Ilir	19,80	5,29	5,13	5,23
Muara Enim	8,73	8,58	5,89	5,42
Lahat	6,97	6,73	5,11	5,52
Musi Rawas	4,06	4,03	4,95	4,75
Musi Banyuasin	4,27	4,51	4,94	5,11
Banyuasin	5,32	5,06	5,14	1,00
Ogan Komering Ulu Selatan	4,85	4,18	4,58	5,17
Ogan Komering Ulu Timur	5,44	5,05	5,12	5,79
Ogan Ilir	5,02	4,71	4,81	4,97
Empat Lawang	4,98	4,27	4,44	5,33
Pali	4,43	4,66	4,98	5,02
Musi Rawas Utara	4,47	4,34	4,52	5,03
Palembang	5,25	5,12	5,13	5,60
Prabumulih	5,06	4,80	5,01	5,37
Pagar Alam	4,86	4,35	5,05	5,18
Lubuk Linggau	4,51	4,44	4,62	4,94

Catatan/Note: \*Angka Sementara/Preliminary figures

\*\*Angka sangat sementara/ Very preliminary figures

Sumber/Source: Badan Pusat Statistik dan sumber lain/BPS-Statistics Indonesia and other sources

**Tabel**  
**Table** 13.3**Jumlah Penduduk Miskin Menurut Kabupaten/Kota di  
Provinsi Sumatera Selatan (ribu orang), 2021–2025**  
**Number of Poor Population by Regency/Municipality in  
Sumatera Selatan Province (thousand people), 2021–  
2025**

Kabupaten/Kota Regency/Municipality	2021	2022	2023	2024	2025
(1)	(2)	(3)	(4)	(5)	(6)
Ogan Komering Ulu	47,50	44,20	44,11	41,54	39,58
Ogan Komering Ilir	124,78	113,79	114,48	106,37	105,26
Muara Enim	80,40	73,53	73,24	66,42	64,82
Lahat	68,40	65,39	63,36	60,19	58,66
Musi Rawas	57,46	55,80	59,75	57,44	54,70
Musi Banyuasin	105,23	102,24	101,63	88,94	69,61
Banyuasin	94,08	88,55	85,88	84,36	77,63
Ogan Komering Ulu Selatan	41,23	39,61	39,30	37,81	35,49
Ogan Komering Ulu Timur	72,89	69,69	69,91	68,74	62,89
Ogan Ilir	60,50	54,55	59,33	55,49	53,21
Empat Lawang	34,11	31,06	30,78	28,42	27,88
Pali	25,10	23,14	21,72	19,79	18,87
Musi Rawas Utara	39,50	36,65	36,68	35,29	31,25
Palembang	194,12	181,65	179,45	173,59	162,31
Prabumulih	23,60	22,12	22,33	20,41	19,89
Pagar Alam	13,27	12,05	12,73	11,82	11,20
Lubuk Linggau	31,61	30,68	31,02	27,65	26,35
<b>Provinsi Sumatera Selatan</b>	<b>1.113,76</b>	<b>1.044,69</b>	<b>1.045,68</b>	<b>984,24</b>	<b>919,60</b>

Catatan/Note: ...

Sumber/Source: Badan Pusat Statistik, Survei Sosial Ekonomi Nasional/BPS-Statistics Indonesia, National Socioeconomic Survey



**Tabel**  
**Table** 13.4

**Indeks Pembangunan Manusia Menurut Kabupaten/Kota  
di Provinsi Sumatera Selatan, 2021–2025**  
*Human Development Index by Regency/Municipality in  
Sumatera Selatan Province, 2021–2025*

Kabupaten/Kota Regency/Municipality	2021	2022	2023	2024	2025
(1)	(2)	(3)	(4)	(5)	(6)
Ogan Komering Ulu	71,79	72,41	73,17	73,70	74,47
Ogan Komering Ilir	69,33	70,17	70,80	71,48	72,20
Muara Enim	70,95	71,52	72,33	73,10	73,77
Lahat	70,62	71,45	72,15	72,83	73,75
Musi Rawas	69,26	70,04	70,52	71,21	71,92
Musi Banyuasin	70,25	70,73	71,30	72,27	73,17
Banyuasin	69,15	69,95	70,67	71,55	72,42
Ogan Komering Ulu Selatan	67,85	68,33	69,05	70,00	70,98
Ogan Komering Ulu Timur	71,68	72,33	73,05	73,64	74,42
Ogan Ilir	70,40	71,20	72,01	72,67	73,21
Empat Lawang	67,77	68,39	69,07	69,63	70,56
Pali	67,03	67,89	68,78	69,63	70,55
Musi Rawas Utara	67,94	68,76	69,63	70,45	71,39
Palembang	80,46	81,19	81,72	82,29	83,27
Prabumulih	76,30	77,14	78,07	78,68	79,17
Pagar Alam	71,47	72,40	73,25	74,00	74,92
Lubuk Linggau	77,09	77,71	78,36	78,98	79,94
<b>Provinsi Sumatera Selatan</b>	<b>71,83</b>	<b>72,48</b>	<b>73,18</b>	<b>73,84</b>	<b>74,76</b>

Catatan/Note: ...

Sumber/Source: Badan Pusat Statistik, Seri Berita Resmi Statistik Indeks Pembangunan Manusia/BPS-Statistics Indonesia, Series of Press Releases of Human Development Index





## DAFTAR PUSTAKA REFERENCES

- Kuntaro, M.Ninik. 2007. *Cermat dalam Berbahasa dan Teliti dalam Berpikir*. Jakarta: Mitra Wacana Media.
- Abdullah T. & A. Rauf. 2011. *Karakteristik Populasi dan Serangan Penggerek Jagung Asia, Ostrinia furnacalis (Lepidoptera: Pyralidae), dan Hubungannya dengan Kehilangan Hasil*. Jurnal Fitomedika 7(3): 175–181.
- Badan Pusat Statistik. 2023. *Proyeksi Penduduk Indonesia 2020–2050 Hasil Sensus Penduduk 2020*. Jakarta.
- Badan Pusat Statistik. 2023. *Buku Pedoman Pencacahan Sakernas Agustus 2023*. Jakarta: BPS.
- Badan Pusat Statistik. 2023. *Buku Pedoman Pemeriksaan Sakernas Agustus 2023*. Jakarta: BPS.
- Badan Pusat Statistik. 2023. *Buku Kode Sakernas Agustus 2023*. Jakarta: BPS.
- Undang-Undang Nomor 24 Tahun 2013 tentang Perubahan atas Undang-Undang Nomor 23 Tahun 2006 tentang Administrasi Kependudukan.
- Badan Pusat Statistik. 2021. *Buku 3: Konsep dan Definisi Podes 2021*. Jakarta: Badan Pusat Statistik.
- Badan Pusat Statistik. 2022. *Buku 4 Konsep dan Definisi Survei Sosial Ekonomi Nasional Maret 2023*. Jakarta: Badan Pusat Statistik.
- Badan Pusat Statistik. 2022. *Buku 5 Pemanfaatan Data Susenas Kor dan KP Susenas Maret 2023*. Jakarta: Badan Pusat Statistik.
- Badan Pusat Statistik. 2023. *Penghitungan dan Analisis Kemiskinan Makro Indonesia*. Jakarta: Badan Pusat Statistik.
- Badan Pusat Statistik. 2023. *Indeks Pembangunan Manusia 2022*. Jakarta: Badan Pusat Statistik.
- Peraturan Menteri Kesehatan RI Nomor 1332 Tahun 2002 tentang Perubahan Atas Peraturan Menteri Kesehatan RI Nomor 922/MENKES/PER/X/1993 tentang Ketentuan dan Tata Cara Pemberian Izin Apotek.
- Peraturan Menteri Kesehatan Republik Insonesia Nomor 75 Tahun 2014 tentang Pusat Kesehatan Masyarakat
- Undang-Undang Republik Indonesia Nomor 44 Tahun 2009 tentang Rumah Sakit.
- Badan Pusat Statistik. 2018. *Pedoman Pengumpulan Data Survei Ubinan Tanaman Pangan*. Jakarta: Badan Pusat Statistik.
- Badan Pusat Statistik. 2018. *Pedoman Teknis Pendataan Statistik Pertanian Tanaman Pangan Terintegrasi Dengan Metode Kerangka Sampel Area (KSA) 2018*. Jakarta: Badan Pusat Statistik.
- Badan Pusat Statistik. 2019. *Buku Pedoman Pelaksanaan Pendataan Statistik Pertanian Tanaman Pangan Terintegrasi dengan Metode Kerangka Sampel Area untuk Komoditas Jagung 2019*. Jakarta: Badan Pusat Statistik.
- Badan Pusat Statistik. 2020. *Pedoman Pelaksanaan Pencacahan Survei KSA 2020*. Jakarta: Badan Pusat Statistik.

- Badan Pusat Statistik & Kementerian Pertanian. 2015. Pedoman Pengumpulan Data Statistik Pertanian (SP) Tanaman Pangan 2015. Jakarta: Badan Pusat Statistik.
- Keputusan Menteri Agraria dan Tata Ruang/Kepala Badan Pertanahan Nasional Nomor 686/SK-PG.03.03/XII/2019 tentang Penetapan Luas Lahan Baku Sawah Nasional Tahun 2019.
- Kementerian Pertanian, Direktorat Jenderal Hortikultura & Badan Pusat Statistik. 2022. Pedoman Statistik Pertanian Hortikultura (SPH). Jakarta: Direktorat Jenderal Hortikultura, Kementerian Pertanian.
- Direktorat Jenderal Perkebunan. 2013. Pedoman Pelaksanaan Pengelolaan Data Komoditas Perkebunan (PDKP): *"Menuju Satu Angka Statistik Perkebunan Secara Nasional"*. Jakarta: Direktorat Jenderal Perkebunan, Kementerian Pertanian RI.
- Badan Pusat Statistik. 2024. Pedoman SEDAPP Online: Sedia Data Perusahaan Perkebunan dengan Aplikasi SKB-Online. Jakarta: Badan Pusat Statistik.
- Kementerian Lingkungan Hidup dan Kehutanan. 2023. Statistik 2022 Kementerian Lingkungan Hidup dan Kehutanan. Jakarta: Kementerian Lingkungan Hidup dan Kehutanan.
- Direktorat Jenderal Pengelolaan DAS dan Rehabilitasi Hutan, Kementerian Lingkungan Hidup dan Kehutanan. 2023. Statistik Ditjen PDASRH 2022. Jakarta: Direktorat Jenderal Pengelolaan DAS dan Rehabilitasi Hutan Kementerian Lingkungan Hidup dan Kehutanan.
- Keputusan Kepala Badan Pusat Statistik Nomor 6 Tahun 2022 tentang Penyelenggaraan Statistik Dasar.
- Badan Pusat Statistik. 2019. Pedoman Survei Harga Konsumen. Jakarta: Badan Pusat Statistik.





SENSUS  
EKONOMI  
2026

**BerAKHLAK**  
Berorientasi Pelayanan Akuntabel Kompeten  
Harmonis Loyal Adaptif Kolaboratif

# bangga  
melayani  
bangsa

# DATA

MENCERDASKAN BANGSA

— *Enlighten The Nation* —



**BADAN PUSAT STATISTIK  
KOTA LUBUK LINGGAU**

*BPS-Statistics Lubuk Linggau Municipality*

Jl. Perumdam No. 1, Kelurahan Lubuk Tanjung

Lubuklinggau Barat I, Kota Lubuk Linggau

Telp: (0733) 323693

Homepage: <https://lubuklinggaukota.bps.go.id/>

E-mail: [bps1674@bps.go.id](mailto:bps1674@bps.go.id)

