

## TAHUKAH KAMU???



→ Pada Tahun 2017 jumlah kebakaran terbanyak yang terjadi Di Kota Lubuklinggau disebabkan karena konselting listrik, yaitu sebesar 42% kejadian selama. 21% kejadian lainnya tidak diketahui penyebabnya, serta 17% disebabkan karena arus pendek.

→ Setiap tahunnya DPKPB mengadakan sosialisasi guna pencegahan kebakaran. Baik itu di instansi seperti dinas ataupun perusahaan.

## DEFINISI PENTING

Mobil Dinas	:	mobil milik instansi dan digunakan untuk keperluan melaksanakan pekerjaan Dinas Pemadam Kebakaran dan Penanggulangan Bencana Kota Lubuklinggau
Mobil pemadam	:	Mobil yang digunakan untuk memadamkan kebakaran dsb.
Motor Dinas	:	Motor milik instansi dan digunakan untuk keperluan melaksanakan pekerjaan Dinas Pemadam Kebakaran dan Penanggulangan Bencana Kota Lubuklinggau
Konselting Listrik	:	Suatu hubungan dengan tahanan listrik yang sangat kecil, mengakibatkan aliran listrik yang sangat besar dan bila tidak ditangani dapat mengakibatkan ledakan dan kebakaran.
SCBA (Jaket anti api set)	:	Self Contain Breathing Apparatus adalah alat bantu pernafasan yang digunakan oleh pemadam kebakaran saat menjinakkan kobaran api

## DATA

**Tabel 1.** Jumlah Pos pemadam kebakaran DPKPB Kota Lubuklinggau

No	Nama pos pemadam kebakaran	Alamat	Lokasi (Latitude, Longitude)	Kontak
1	Posko Utara	JL.Jend.sudirman.Kel Pasar Satelit.Kec.Lubuklinggau Utara II	S3°17'12.9768" - E102°51'49.1364"	(0733) 321113
2	Pos Barat	JL.Garuda.Kel.Kayu ara.Kec.Lubuklinggau Barat I	S3°18'18.108" - E102°49'1.1136"	
3	Pos Selatan	JL.Lapter silampari.Kel.Air kuti.Kec.Lubuklinggau Selatan I	S3°19'23.4552" - E102°55'55.3476"	
4	Pos Timur	JL.Yos sudarso.Kel.Tabapingin.Kompi 0406.Kec.Lubuklinggau Timur I	S3°17'20.9436" - E102°54'11.7504"	

**Sumber:** DPPKB Kota Lubuklinggau



Sumber: Google Map

Gambar 1. Peta Keberadaan Posko DPKPB

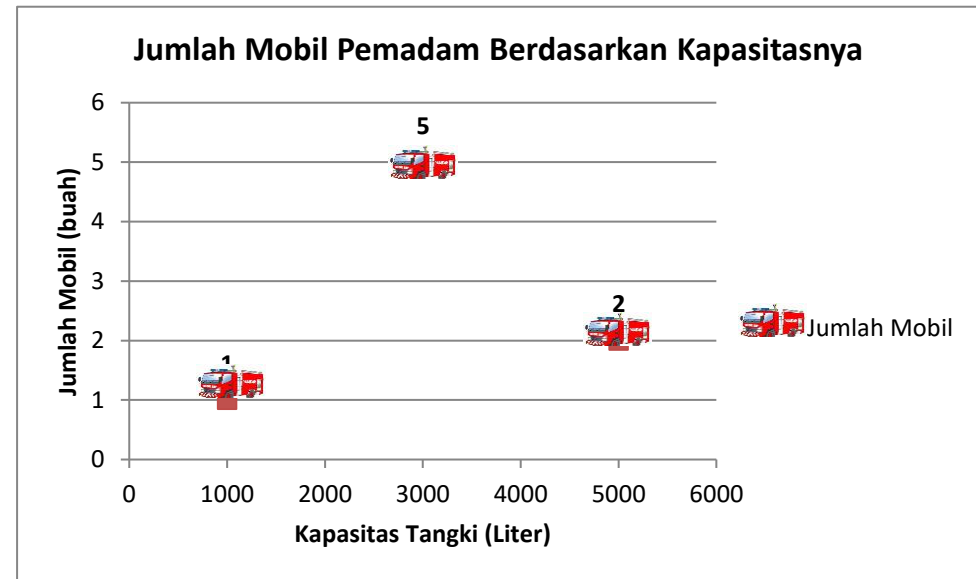
DPKPB Adalah singkatan dari dinas pemadam kebakaran dan penanggulangan bencana. Berdasarkan UUD Pemkot Lubuklinggau Tahun 1999 Dpkpb yang selama ini satu atap dengan satpol pp. secara resmi memisahkan diri dan berdasarkan peraturan pemerintah tahun 2017. DPKPB secara resmi berdiri sendiri dan membuat kantor dinas sendiri yang beralamat di jln.jend.sudirman No 01 Kel.Pasar Satelit Kec.Lubuklinggau Utara II.dengan no Telp ; (0733) 321113 dan dengan kode Pos : 31617. Dengan berdiri sendirinya Dinas Pemadam Kebakaran Badan Penanggulangan Bencana Daerah atau DPPKB secara resmi di bawah naungan dinas pemadam kebakaran yang tergabung dalam tim pasca bencana dinas pemadam kebakaran dan penanggulangan bencana

kota lubuklinggau memiliki 4 posko yang terdiri dari masing-masing wilayah di seluruh kecamatan di kota lubuklinggau yang terdiri dari posko utara, timur, barat dan selatan seperti yang ditunjukkan pada **Tabel 1** dan **Gambar 1**.

**Tabel 2.** Jumlah fasilitas pendukung Pada DPPKB Kota Lubuklinggau

No	Nama Fasilitas	Jumlah yang dimiliki	Kondisi
1	Mobil Dinas	2	Baik
2	Mobil operasional	1	Baik
3	Mobil pemadam	8	Baik
4	Motor Dinas	7	Baik
5	Mesin penyedot air	8	3 Rusak
6	SCBA (Jaket anti api set)	10	Baik

**Sumber:** DPPKB Kota Lubuklinggau



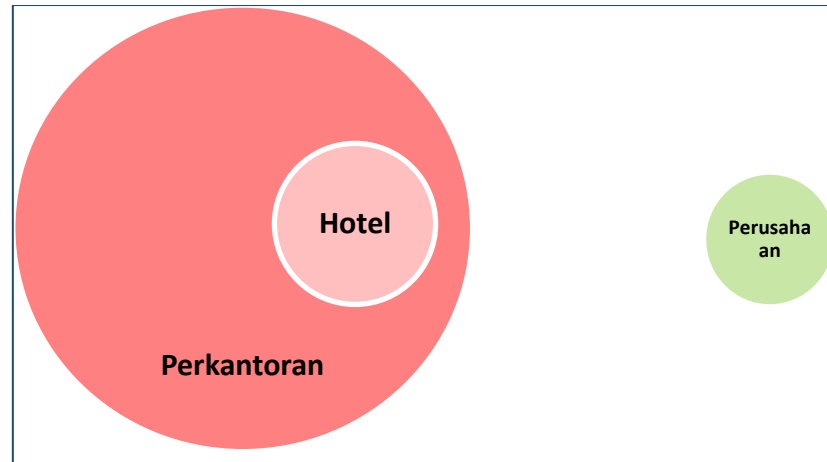
**Gambar 2.** Grafik Jumlah Mobil Pemadam berdasarkan Kapasitasnya

Jumlah fasilitas pada **Tabel 2**. Merupakan fasilitas pendukung yang dimiliki Dinas Pemadam Kebakaran dan Penanggulangan Bencana Kota Lubuklinggau beserta dengan kondisinya. Berdasarkan **Gambar 2**. Mobil pemadam kebakaran dengan kapasitas tangki 3000 liter berjumlah 5 (lima) buah, 5000 liter berjumlah 2 (dua) buah, 1000 liter berjumlah 1 (satu) buah. Untuk memenuhi tangkinya, masing-masing mobil diisi oleh 6 (enam) orang pegawai.

**Tabel 3.** *Data Jumlah Usaha Pencegahan Kebakaran*

<b>No</b>	<b>Jenis usaha pencegahan kebakaran</b>	<b>Rentang waktu melakukannya</b>	<b>Tempat melakukan usaha pencegahan</b>
1	Sosialisasi Pencegahan Kebakaran dan Penanganan Kebakaran Skala kecil	1 (Satu) Tahun Sekali	Perkantoran
2	Sosialisasi Uji Coba Seluruh gedung saat terjadi kebakaran	1 (Satu) Tahun Sekali	Perkantoran dan Hotel
3	Simulasi Penanganan Kebakaran	1 (Satu) Tahun Sekali	Perkantoran
4	Sosialisasi dan Simulasi BLUD Puskesmas Megang	1 (Satu) Tahun Sekali	Perkantoran
5	Sosialisasi dan Simulasi PKM Sumber Waras	1 (Satu) Tahun Sekali	Perkantoran
6	Sosialisasi dan Simulasi Karyawan PT.Bank Sumsel	1 (Satu) Tahun Sekali	Perkantoran
7	Sosialisasi dan Simulasi karyawan PT.Gunung Sawit Selatan Lestari GSSL	1 (Satu) Tahun Sekali	Perkantoran
8	Sosialisasi dan Simulasi PT.Bank Negara Indonesia BNI	1 (Satu) Tahun Sekali	Perkantoran
9	Sosialisasi dan Simulasi Karyawan/i Lippo Plaza	1 (Satu) Tahun Sekali	Perusahaan
10	Sosialisasi dan Simulasi Kepada Pegawai Pengadilan Negeri	1 (Satu) Tahun Sekali	Perkantoran
11	Pengujian Kelayakan Sistem Proteksi Alat Pemadam Kebakaran Bangunan Gedung	1 (Satu) Tahun Sekali	Perkantoran dan Hotel
12	Pemeriksaan kelengkapan alat pemadam kebakaran kodim 0406	1 (Satu) Tahun Sekali	Perkantoran

**Sumber:** DPPKB Kota Lubuklinggau



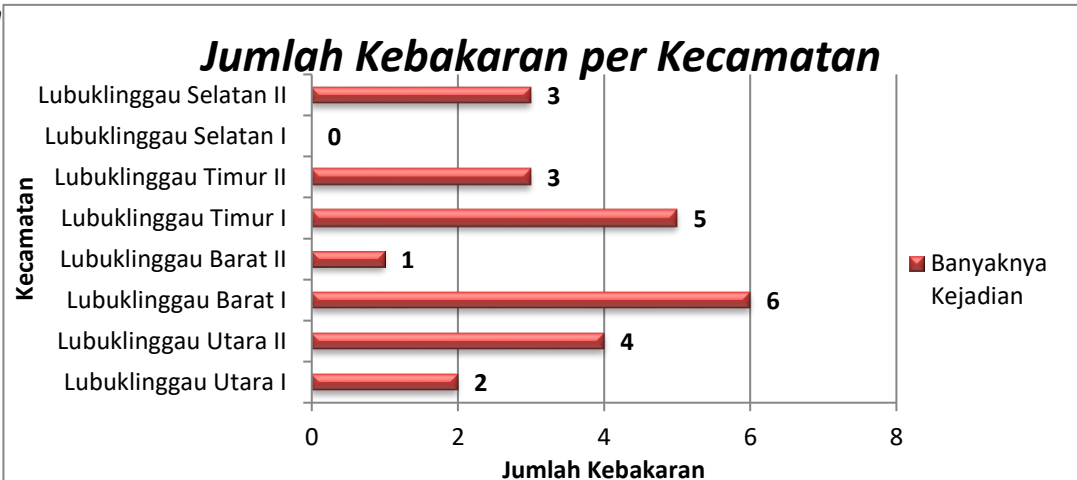
**Gambar 3.** Diagram Tempat Melakukan Pencegahan Kebakaran

Pada **Tabel 3.** dan **Gambar 3.** menerangkan terkait tempat melakukan pencegahan kebakaran. Di kawasan perkantoran dilakukan 9 kali dalam satu tahun usaha pencegahan kebakaran mulai dari sosialisasi hingga simulasi, pengujian kelayakan sistem dan pemeriksaan kelengkapan alat pemadam kebakaran Kodim 0406. Masing-masing usaha pencegahan ini dilakukan satu kali. Ada dua jenis usaha pencegahan yang dilakukan pada dua wilayah, hotel dan perkantoran, yaitu Sosialisasi Uji Coba Seluruh dan Pengujian Kelayakan sistem. Pada Perusahaan dilakukan sosialisasi dan simulasi kebakaran saja.

**Tabel 4.** Data Jumlah Kebakaran Berdasarkan Bulan Kejadian dan Kecamatan pada Tahun 2017

Bulan	Kecamatan	Jumlah Kebakaran
Januari	Lubuklinggau Timur II	1
	Lubuklinggau Utara I	1
	Lubuklinggau Utara II	1
	Lubuklinggau Barat I	1
Februari	Lubuklinggau Utara I	1
	Lubuklinggau Barat I	1
	Lubuklinggau Timur I	1
April	Lubuklinggau Utara II	1
Mei	Lubuklinggau Barat I	2
Juni	Lubuklinggau Timur I	2
Agustus	Lubuklinggau Selatan II	1
	Lubuklinggau Utara II	1
September	Lubuklinggau Timur II	1
	Lubuklinggau Barat I	1
	Lubuklinggau Selatan II	1
	Lubuklinggau Barat II	1
November	Lubuklinggau Timur I	1
	Lubuklinggau Timur II	1
	Lubuklinggau Barat I	1
Desember	Lubuklinggau Timur I	1
	Lubuklinggau Utara II	1
	Lubuklinggau Selatan II	1
<b>Jumlah</b>		<b>24</b>

Sumber: DPPKB Kota Lubuklinggau



Gambar 4. Grafik Jumlah Kebakaran per Kecamatan di Kota Lubuklinggau Tahun



Gambar 5. Grafik Jumlah Kebakaran per Bulan di Kota Lubuklinggau Tahun



Dari **Tabel 4** dan **Gambar 4** diketahui bahwa pada Tahun 2017 terjadi 24 kali kebakaran dalam kota yang ditangani oleh DPKPB Kota Lubuklinggau. Dari 24 kejadian kebakaran ini jumlah kebakaran terbanyak terjadi pada Kecamatan Lubuklinggau Barat I. Sedangkan di Kecamatan Lubuklinggau Selatan II pada Tahun 2017 tidak ditemukan kejadian kebakaran yang ditangani oleh DPKPB Kota Lubuklinggau. Bila dilihat dari waktu kejadian maka kebakaran terjadi paling banyak di bulan Januari dan September, sedangkan pada Bulan Maret, Juli, dan Oktober tidak ditemukan kejadian kebakaran.

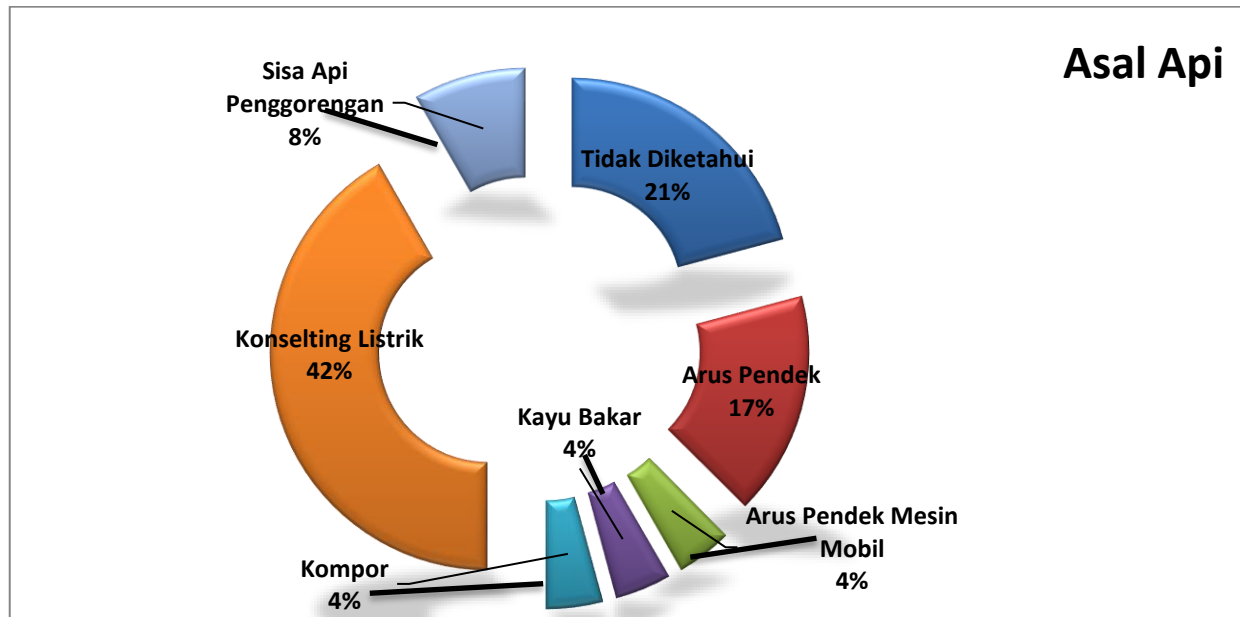
DPKPB Kota Lubuklinggau tidak hanya menangani kebakaran dalam Kota Lubuklinggau saja. Bila diperlukan DPKPB Kota Lubuklinggau siap membantu menangani kebakaran di kabupaten/kota lain di sekitar Kota Lubuklinggau. Hal ini pernah terjadi pada Tahun 2017, DPKPB Kota Lubuklinggau membantu menangani kebakaran pada Bulan April dan Agustus di Kabupaten Musi Rawas dan pada Bulan Mei di Rejang Lebong Bengkulu.

**Tabel 5.** *Data Asal Api Kebakaran Berdasarkan Bulan Kejadian dan Kecamatan pada Tahun 2017*

Bulan	Kecamatan	ASAL API
Januari	Lubuklinggau Timur II	Tidak Diketahui
	Lubuklinggau Utara I	Arus Pendek Mesin Mobil
	Lubuklinggau Utara II	Konselting Listrik
	Lubuklinggau Barat I	Konselting Listrik
Februari	Lubuklinggau Utara I	Kompore
	Lubuklinggau Barat I	Konselting Listrik
	Lubuklinggau Timur I	Tidak Diketahui
April	Lubuklinggau Utara II	Konselting Listrik
Mei	Lubuklinggau Barat I	Konselting Listrik
	Lubuklinggau Barat I	Kayu Bakar
Juni	Lubuklinggau Timur I	Arus Pendek
	Lubuklinggau Timur I	Arus Pendek
Agustus	Lubuklinggau Selatan II	Arus Pendek
	Lubuklinggau Utara II	Arus Pendek
September	Lubuklinggau Timur II	Tidak Diketahui
	Lubuklinggau Barat I	Tidak Diketahui
	Lubuklinggau Selatan II	Tidak Diketahui

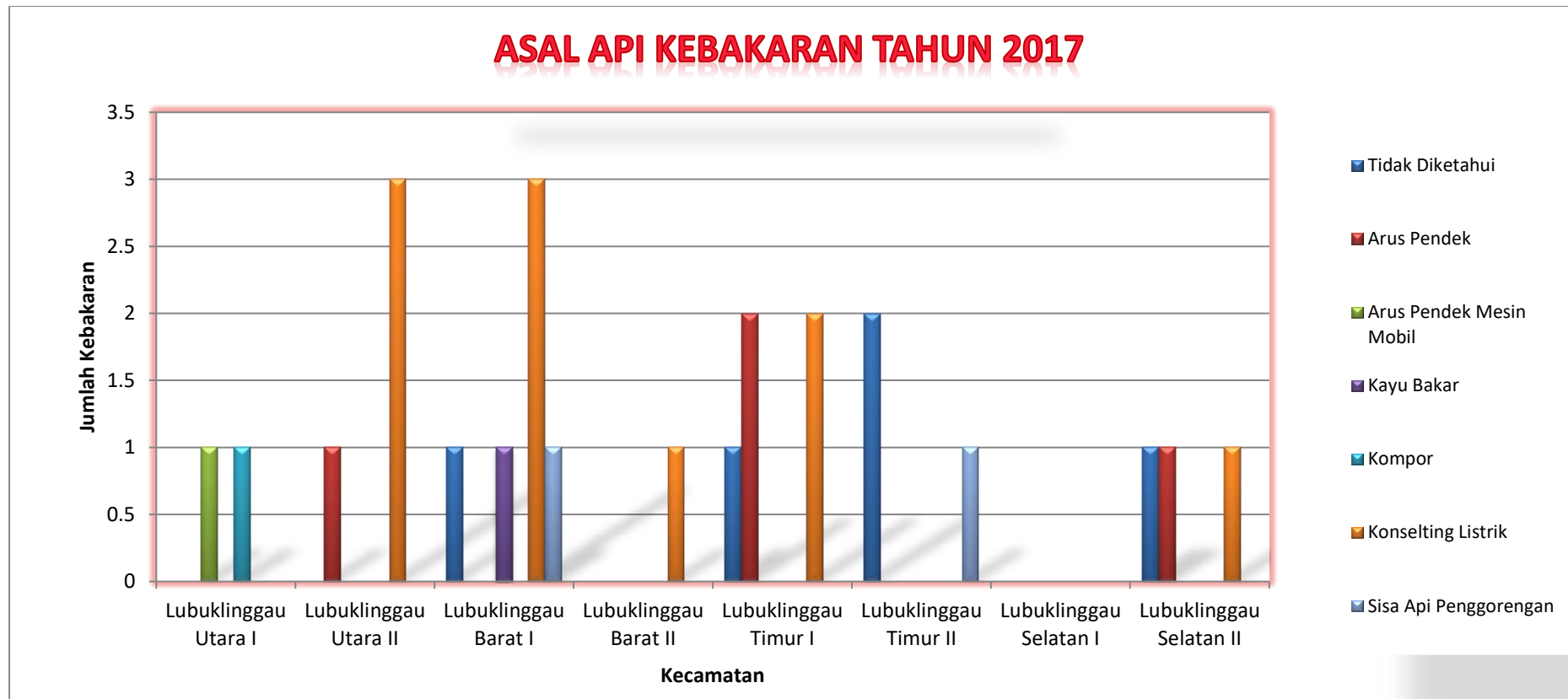
	Lubuklinggau Barat II	Konselting Listrik
November	Lubuklinggau Timur I	Konselting Listrik
	Lubuklinggau Timur II	Sisa Api Penggorengan
	Lubuklinggau Barat I	Sisa Api Penggorengan
Desember	Lubuklinggau Timur I	Konselting Listrik
	Lubuklinggau Utara II	Konselting Listrik
	Lubuklinggau Selatan II	Konselting Listrik

**Sumber:** DPPKB Kota Lubuklinggau



**Gambar 6.** Grafik Jumlah Kebakaran berdasarkan Asal Api di Kota Lubuklinggau Tahun 2017

Jumlah Kebakaran terbanyak yang terjadi disebabkan karena konselting listrik, yaitu sebesar 42% kejadian selama Tahun 2017. 21% kejadian lainnya tidak diketahui penyebabnya, 17% disebabkan karena arus pendek, 8% akibat sisa api penggorengan, dan sisanya diakibatkan karena kemplor, kayu bakar serta arus pendek mesin mobil.



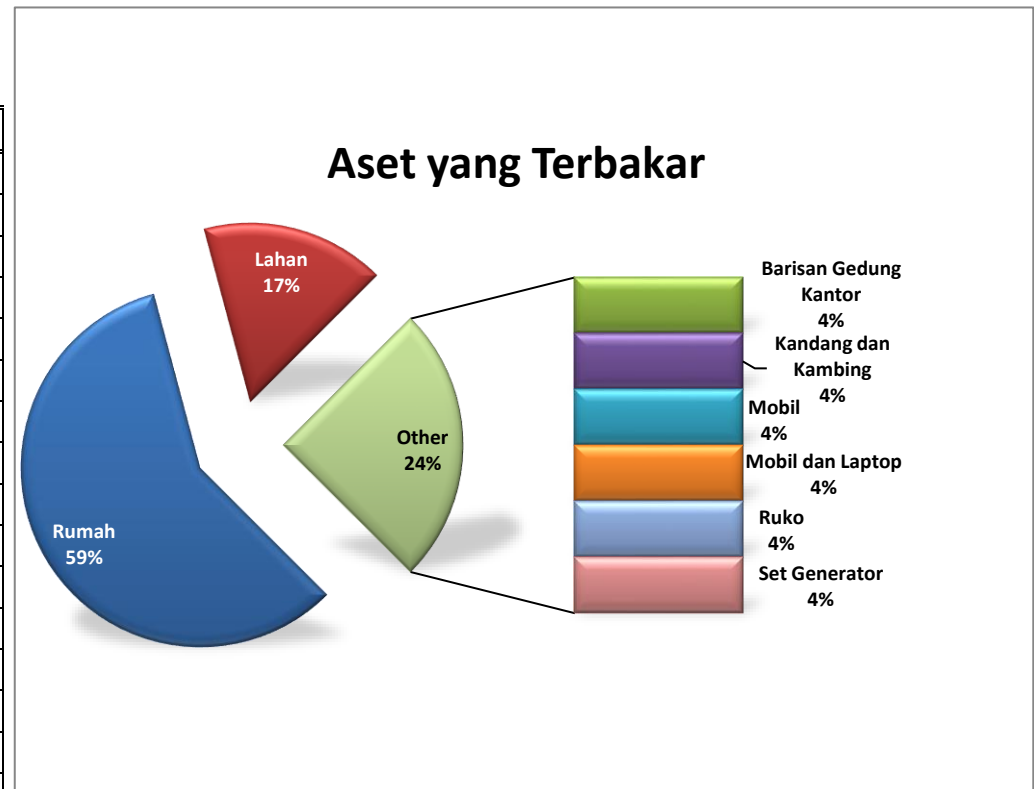
**Gambar 7.** Grafik Jumlah Kebakaran berdasarkan Asal Api per Kecamatan di Kota Lubuklinggau Tahun 2017

Dari data yang ada diketahui bahwa Kebakaran paling besar Terjadi di Kecamatan Lubuklinggau Barat I dan penyebab kebakaran yang paling banyak di Kecamatan Lubuklinggau Barat I ini adalah akibat konselting listrik. Banyaknya jumlah kejadian yang diakibatkan oleh konselting listrik tidak hanya terjadi di Kecamatan Lubuklinggau Barat I namun juga terjadi di Kecamatan Lubuklinggau Utara II. Pada Kecamatan Lubuklinggau Timur I penyebab kebakaran karena arus pendek, konselting listrik, serta satu kejadian akibat sumber yang tidak diketahui. Di Kecamatan Lubuklinggau Timur II penyebab kebakaran tertingginya adalah dari sumber yang tidak diketahui.

**Tabel 6.** Data Aset yang Terbakar Berdasarkan Bulan Kejadian dan Kecamatan pada Tahun 2017

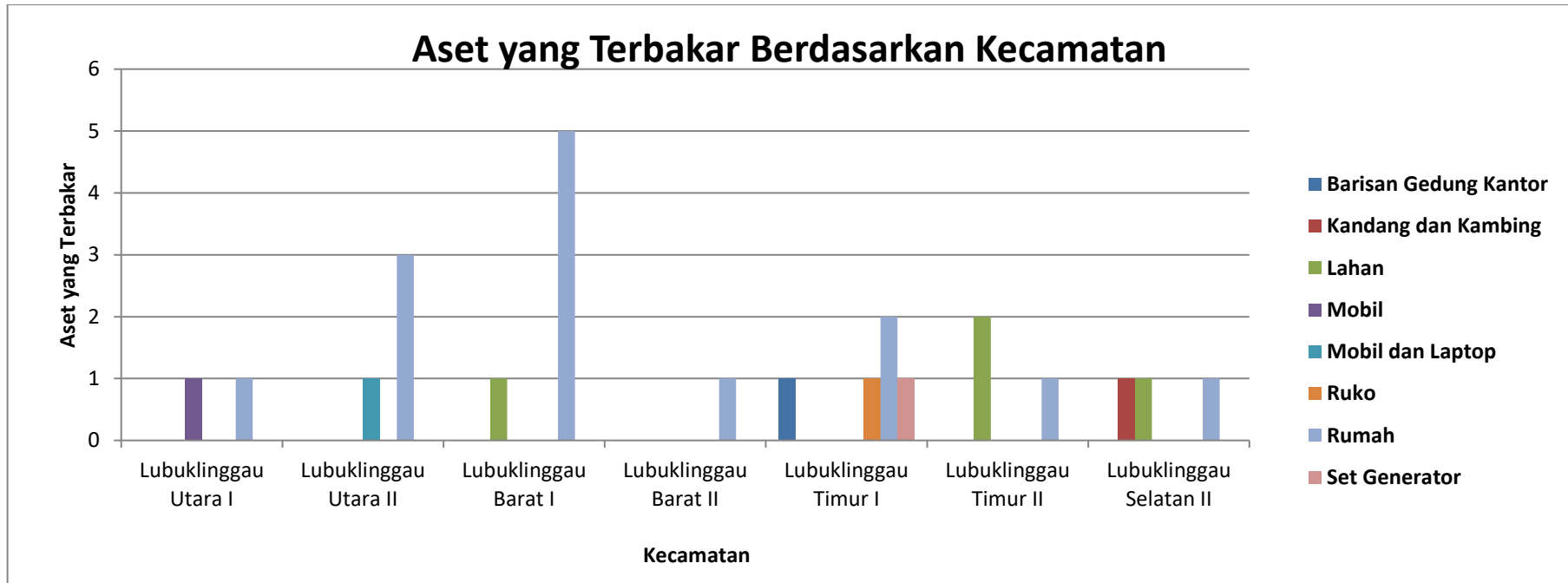
Bulan	Kecamatan	Yang terbakar
Januari	Lubuklinggau Timur II	Lahan
	Lubuklinggau Utara I	Mobil
	Lubuklinggau Utara II	Rumah
	Lubuklinggau Barat I	Rumah
Februari	Lubuklinggau Utara I	Rumah
	Lubuklinggau Barat I	Rumah
	Lubuklinggau Timur I	Set Generator Listrik
April	Lubuklinggau Utara II	Rumah
Mei	Lubuklinggau Barat I	Rumah
	Lubuklinggau Barat I	Rumah
Juni	Lubuklinggau Timur I	Rumah
	Lubuklinggau Timur I	Barisan Gedung Kantor
Agustus	Lubuklinggau Selatan II	Kandang dan Kambing
	Lubuklinggau Utara II	Mobil dan Laptop
September	Lubuklinggau Timur II	Lahan
	Lubuklinggau Barat I	Lahan
	Lubuklinggau Selatan II	Lahan
	Lubuklinggau Barat II	Rumah
November	Lubuklinggau Timur I	Rumah
	Lubuklinggau Timur II	Rumah
	Lubuklinggau Barat I	Rumah
Desember	Lubuklinggau Timur I	Ruko
	Lubuklinggau Utara II	Rumah
	Lubuklinggau Selatan II	Rumah

Sumber: DPPKB Kota Lubuklinggau



**Gambar 8.** Grafik Persentase Aset yang Terbakar di Kota Lubuklinggau

Dilihat dari aset yang terbakar, persentase paling banyak terhadap kejadian kebakaran, 59%, aset yang terbakar berupa rumah. Persentase berikutnya, 17%, adalah banyak kebakaran yang merusak lahan. Sisanya, dengan total 25% aset yang terbakar adalah barisan gedung kantor, kandang dan kambing, mobil, mobil dan laptop, ruko, serta set generator dengan masing-masing satu kali kejadian.



**Gambar 9.** Grafik Jumlah Aset yang Terbakar per Kecamatan di Kota Lubuklinggau Tahun 2017

Dari seluruh data yang ada diketahui bahwa Kebakaran paling besar Terjadi di Kecamatan Lubuklinggau Barat I dan penyebab kebakaran. Kebakaran paling banyak terjadi di Kecamatan Lubuklinggau Barat I ini adalah akibat konselting listrik dan aset yang terbakar berupa rumah dengan total 5 (lima) kali kejadian serta 1 (satu) kali kejadian dengan aset berupa lahan yang terbakar. Begitu pula di Kecamatan Lubuklinggau Utara II, jumlah aset yang terbakar berupa rumah jauh lebih tinggi, 3 (tiga) buah, dan 1 (satu) buah mobil serta laptop.